

فصل دوم

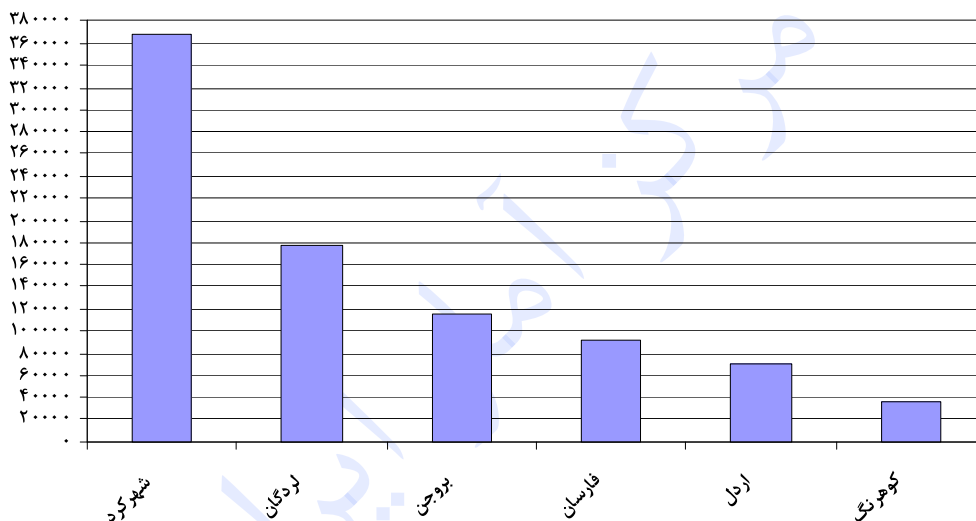
اطلاعات تطبیقی سرشماری عمومی نفوس و مسکن

۱۳۷۵-۸۵

۲-۱- جمعیت استان به تفکیک شهرستان طی سال‌های ۸۵-۱۳۷۵

۱۳۸۵		۱۳۷۵		شهرستان
درصد	تعداد	درصد	تعداد	
۱۰۰	۱۵۷۹۱۰	۱۰۰	۷۶۱۱۶۱	استان
۸,۲۰	۷۰۳۸۱	۸,۴۸	۶۴۵۱۴	اردل
۱۳,۴۴	۱۱۵۲۸۶	۱۳,۷۳	۱۰۴۴۸۵	بروجن
۴۲,۹۵	۳۶۸۴۶۶	۴۴,۴۰	۳۳۷۹۲۶	شهرکرد
۱۰,۶۰	۹۰۹۸۰	۱۴,۵۴	۱۱۰۷۱۱	فارسان
۴,۱۴	۳۵۵۲۰	-	-	کوهرنگ
۲۰,۶۶	۱۷۷۲۷۷	۱۸,۸۶	۱۴۳۵۳۲	لردگان

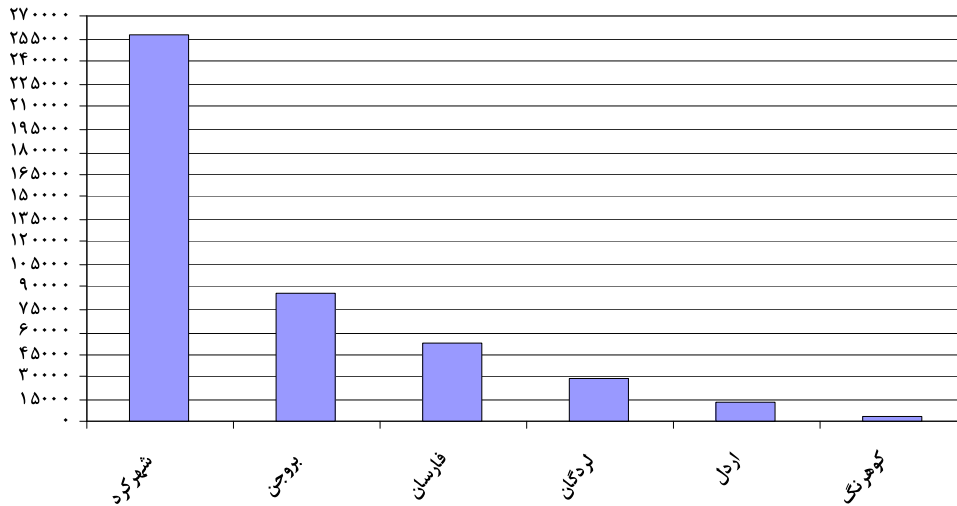
نمودار ۵- جمعیت استان به تفکیک شهرستان - ۱۳۸۵



۲-۲- جمعیت نقاط شهری استان به تفکیک شهرستان طی سال‌های ۸۵-۱۳۷۵

۱۳۸۵		۱۳۷۵		شهرستان
درصد	تعداد	درصد	تعداد	
۱۰۰	۴۴۲۲۹۱	۱۰۰	۳۴۲۹۰۵	نقاط شهری
۳,۱۲	۱۳۷۹۱	۳,۵۹	۱۲۳۲۱	اردل
۱۹,۳۰	۸۵۳۷۷	۲۰,۷۷	۷۱۲۳۸	بروجن
۵۸,۳۹	۲۵۷۷۹۵	۵۷,۶۱	۱۹۷۵۳۷	شهرکرد
۱۱,۸۰	۵۲۶۱۸	۱۳,۰۸	۴۴۸۶۹	فارسان
۰,۷۵	۳۳۳۶	-	-	کوهرنگ
۶,۶۴	۲۹۳۸۱	۴,۹۴	۱۶۹۴۰	لردگان

نمودار ۶- جمعیت نقاط شهری استان به تفکیک شهرستان - ۱۳۸۵

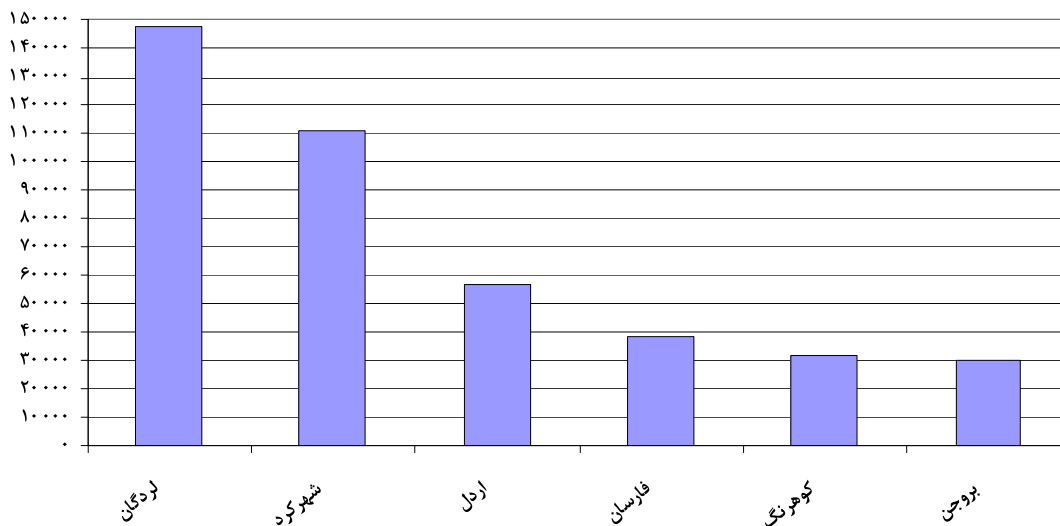


۲-۳- جمعیت نقاط روستایی^(۱) استان به تفکیک شهرستان طی سال‌های ۸۵-۱۳۷۵

۱۳۸۵		۱۳۷۵		شهرستان
درصد	تعداد	درصد	تعداد	
۱۰۰	۴۱۵۶۱۲	۱۰۰	۴۱۸۲۶۳	نقاط روستایی
۱۳/۶۲	۵۶۵۹۰	۱۲/۴۸	۵۲۱۹۳	اردل
۷/۲۰	۲۹۹۰۹	۷/۸۵	۳۳۲۴۷	بروجن
۲۶/۶۳	۱۱۰۶۷۱	۳۳/۵۶	۱۴۰۳۸۹	شهرکرد
۹/۲۳	۳۸۳۶۲	۱۵/۷۴	۶۵۸۴۲	فارسان
۷/۷۳	۳۲۱۸۴	-	-	کوهرنگ
۳۵/۵۹	۱۴۷۸۹۶	۳۰/۲۷	۱۲۶۵۹۲	لردگان

(۱) جمعیت غیر ساکن به جمعیت روستایی اضافه شده است.

نمودار ۷- جمعیت نقاط روستایی استان به تفکیک شهرستان - ۱۳۸۵



۲-۴- میزان شهرنشینی استان به تفکیک شهرستان طی سال‌های ۱۳۷۵-۸۵ (درصد)

۱۳۸۵	۱۳۷۵	شهرستان
۵۱,۵۶	۴۵,۰۵	استان
۱۹,۵۹	۱۹,۱۰	اردل
۷۴,۰۶	۶۸,۱۸	بروجن
۶۹,۹۶	۵۸,۴۶	شهرکرد
۵۷,۸۳	۴۰,۵۳	فارسان
۹,۳۹	-	کوهرنگ
۱۶,۵۷	۱۱,۸۰	لردگان

۲-۵- نسبت جنسی استان به تفکیک شهرستان طی سال‌های ۱۳۷۵-۸۵

۱۳۸۵	۱۳۷۵	شهرستان
۱۰۱	۱۰۲	استان
۱۰۱	۱۰۱	اردل
۱۰۱	۱۰۱	بروجن
۱۰۱	۱۰۱	شهرکرد
۱۰۴	۱۰۳	فارسان
۹۸	-	کوهرنگ
۱۰۲	۱۰۴	لردگان

۲-۶- متوسط بعد خانوار استان به تفکیک شهرستان طی سال‌های ۱۳۷۵-۸۵

۱۳۸۵	۱۳۷۵	شهرستان
۴,۴۱	۵,۳۱	استان
۴,۸۵	۵,۷۴	اردل
۴,۱۲	۵,۰۷	بروجن
۴,۰۳	۴,۹۹	شهرکرد
۴,۵۷	۵,۷۹	فارسان
۵,۷۷	-	کوهرنگ
۵,۱۲	۵,۸۳	لردگان