

فصل اول

جدول های استان

۱-۱- مشخصات عمومی شهرستان‌های استان بر اساس تقسیمات کشوری - ۱۳۸۵

استان	مرکز شهرستان	تعداد بخش	تعداد شهر	تعداد دهستان	کل آبادی‌ها ^(۱)
استان.....	xx	۱۶	۱۵	۴۱	۱۱۹۱
اسفراین.....	اسفراین	۲	۲	۷	۳۳۳
بجنورد.....	بجنورد	۳	۳	۸	۲۵۶
جاجرم.....	گرمه جاجرم	۳	۴	۶	۱۷۱
شیروان.....	شیروان	۳	۲	۹	۱۶۴
فاروج.....	فاروج	۲	۱	۵	۹۶
مانه و سملقان.....	آشخانه	۳	۳	۶	۱۷۱

(۱) کل آبادی‌ها شامل آبادی‌های خالی از سکنه و آبادی‌های دارای سکنه می‌باشد.

۱-۲- گزیده شاخص‌های جمعیتی استان بر حسب نقاط شهری و روستایی^(۱) طی سال‌های ۸۵ - ۱۳۷۵

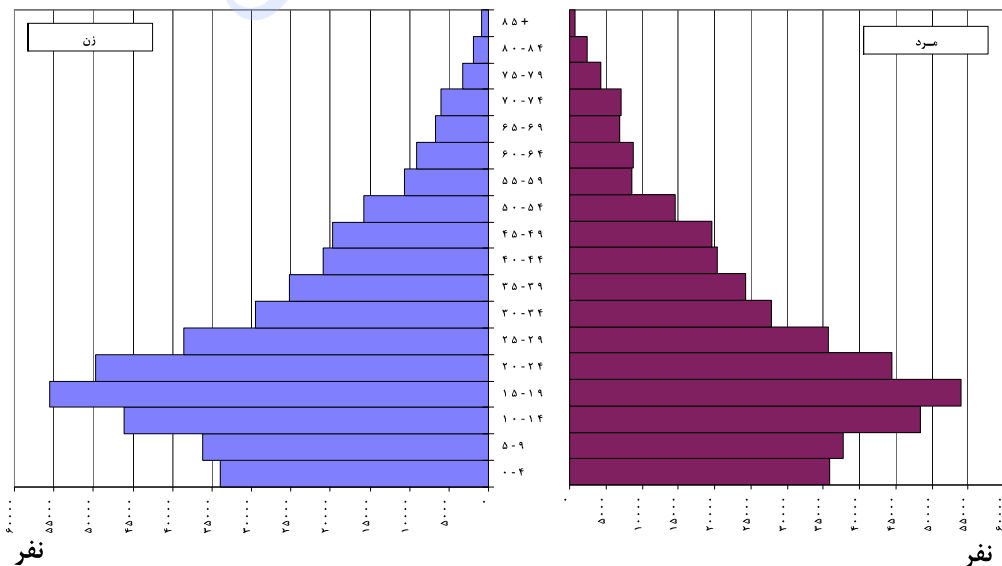
سال	جمعیت			نسبت جنسی	خانوار	متوسط بعد خانوار
	مرد و زن	مرد (درصد)	زن (درصد)			
استان						
۱۳۷۵.....	۷۳۲۶۴۶	۵۰٫۰۸	۴۹٫۹۲	۱۰۰	۱۴۹۵۲۰	۴٫۹۰
۱۳۸۵.....	۸۱۱۵۷۲	۴۹٫۵۲	۵۰٫۴۸	۹۸	۱۹۹۸۵۰	۴٫۰۶
نقاط شهری						
۱۳۷۵.....	۲۹۳۵۴۹	۵۰٫۹۱	۴۹٫۰۹	۱۰۴	-	-
۱۳۸۵.....	۳۹۲۴۵۸	۵۰٫۱۹	۴۹٫۸۱	۱۰۱	۹۸۱۲۷	۴٫۰۰
نقاط روستایی						
۱۳۷۵.....	۴۳۹۰۹۷	۴۹٫۴۷	۵۰٫۵۳	۹۸	-	-
۱۳۸۵.....	۴۱۹۱۱۴	۴۸٫۸۹	۵۱٫۱۱	۹۶	۱۰۱۷۲۳	۴٫۱۲

(۱) در سال ۱۳۷۵ و ۱۳۸۵ جمعیت غیر ساکن، جزو آمار جمعیت نقاط روستایی منظور شده است.

۱-۳- جمعیت استان برحسب جنس به تفکیک سن - ۱۳۸۵

زن		مرد		جمع		سن
درصد	تعداد	درصد	تعداد	درصد	تعداد	
۱۰۰	۴۰۹۷۰۷	۱۰۰	۴۰۱۸۶۵	۱۰۰	۸۱۱۵۷۲	جمع
۸,۲۷	۳۳۸۹۹	۸,۹۵	۳۵۹۶۶	۸,۶۱	۶۹۸۶۵	۰-۴ ساله
۸,۸۲	۳۶۱۲۴	۹,۴۰	۳۷۷۵۹	۹,۱۰	۷۲۸۸۳	۵-۹ ساله
۱۱,۲۶	۴۶۱۳۸	۱۲,۰۲	۴۸۳۲۳	۱۱,۶۴	۹۴۴۶۱	۱۰-۱۴ ساله
۱۳,۵۶	۵۵۵۷۱	۱۳,۴۳	۵۳۹۶۱	۱۳,۵۰	۱۰۹۵۳۲	۱۵-۱۹ ساله
۱۲,۱۲	۴۹۶۶۷	۱۱,۰۷	۴۴۴۷۱	۱۱,۶۰	۹۴۱۳۸	۲۰-۲۴ ساله
۹,۴۲	۳۸۵۸۵	۸,۸۹	۳۵۷۰۶	۹,۱۵	۷۴۲۹۱	۲۵-۲۹ ساله
۷,۲۱	۲۹۵۲۶	۶,۹۵	۲۷۹۲۵	۷,۰۸	۵۷۴۵۱	۳۰-۳۴ ساله
۶,۱۶	۲۵۲۲۲	۶,۰۴	۲۴۲۶۲	۶,۱۰	۴۹۴۸۴	۳۵-۳۹ ساله
۵,۱۲	۲۰۹۷۸	۵,۰۶	۲۰۳۳۰	۵,۰۹	۴۱۳۰۸	۴۰-۴۴ ساله
۴,۸۳	۱۹۷۹۱	۴,۸۶	۱۹۵۴۹	۴,۸۵	۳۹۳۴۰	۴۵-۴۹ ساله
۳,۸۵	۱۵۷۵۶	۳,۶۴	۱۴۶۳۵	۳,۷۴	۳۰۳۹۱	۵۰-۵۴ ساله
۲,۶۱	۱۰۶۸۸	۲,۱۶	۸۶۶۱	۲,۳۸	۱۹۳۴۹	۵۵-۵۹ ساله
۲,۲۳	۹۱۳۶	۲,۲۰	۸۸۳۷	۲,۲۱	۱۷۹۷۳	۶۰-۶۴ ساله
۱,۶۵	۶۷۴۱	۱,۷۲	۶۹۱۲	۱,۶۸	۱۳۶۵۳	۶۵-۶۹ ساله
۱,۴۶	۵۹۸۴	۱,۷۹	۷۱۸۳	۱,۶۲	۱۳۱۶۷	۷۰-۷۴ ساله
۰,۸۰	۳۲۷۷	۱,۰۶	۴۲۵۵	۰,۹۳	۷۵۳۲	۷۵-۷۹ ساله
۰,۶۴	۲۶۲۴	۰,۷۸	۳۱۳۰	۰,۷۱	۵۷۵۴	۸۰ ساله و بیش تر

نمودار ۱- هرم سنی جمعیت استان - ۱۳۸۵



۱-۴- توزیع جمعیت استان در گروه‌های عمده سنی - ۱۳۸۵

زن		مرد		جمع		سن
درصد	تعداد	درصد	تعداد	درصد	تعداد	
۱۰۰	۴۰۹۷۰۷	۱۰۰	۴۰۱۸۶۵	۱۰۰	۸۱۱۵۷۲	جمع
۲۸,۳۵	۱۱۶۱۶۱	۳۰,۳۷	۱۲۲۰۴۸	۲۹,۳۵	۲۳۸۲۰۹	۰-۱۴ ساله
۶۷,۱۰	۲۷۴۹۲۰	۶۴,۲۸	۲۵۸۳۳۷	۶۵,۷۱	۵۳۳۲۵۷	۱۵-۶۴ ساله
۴,۵۵	۱۸۶۲۶	۵,۳۵	۲۱۴۸۰	۴,۹۴	۴۰۱۰۶	۶۵ ساله و بیش تر

۱-۵- جمعیت ساکن در نقاط شهری استان بر حسب جنس به تفکیک سن - ۱۳۸۵

زن		مرد		جمع		سن
درصد	تعداد	درصد	تعداد	درصد	تعداد	
۱۰۰,۰۰	۱۹۵۴۸۱	۱۰۰,۰۰	۱۹۶۹۷۰	۱۰۰,۰۰	۳۹۲۴۵۱	جمع
۷,۸۷	۱۵۳۷۶	۸,۲۷	۱۶۲۹۸	۸,۰۷	۳۱۶۷۴	۰-۴ ساله
۸,۱۹	۱۶۰۱۶	۸,۴۵	۱۶۶۳۷	۸,۳۲	۳۲۶۵۳	۵-۹ ساله
۱۰,۵۲	۲۰۵۷۱	۱۱,۱۲	۲۱۸۹۶	۱۰,۸۲	۴۲۴۶۷	۱۰-۱۴ ساله
۱۴,۱۷	۲۷۶۹۲	۱۳,۷۲	۲۷۰۳۲	۱۳,۹۴	۵۴۷۲۴	۱۵-۱۹ ساله
۱۲,۴۶	۲۴۳۵۲	۱۱,۴۳	۲۲۵۰۵	۱۱,۹۴	۴۶۸۵۷	۲۰-۲۴ ساله
۱۰,۰۱	۱۹۵۶۱	۹,۴۸	۱۸۶۷۳	۹,۷۴	۳۸۲۳۴	۲۵-۲۹ ساله
۷,۸۶	۱۵۳۵۸	۷,۷۸	۱۵۳۳۳	۷,۸۲	۳۰۶۹۱	۳۰-۳۴ ساله
۶,۸۶	۱۳۴۱۳	۷,۰۲	۱۳۸۲۵	۶,۹۴	۲۷۲۳۸	۳۵-۳۹ ساله
۵,۶۰	۱۰۹۳۹	۵,۸۴	۱۱۵۰۶	۵,۷۲	۲۲۴۴۵	۴۰-۴۴ ساله
۴,۸۴	۹۴۶۱	۵,۲۶	۱۰۳۵۳	۵,۰۵	۱۹۸۱۴	۴۵-۴۹ ساله
۳,۵۶	۶۹۵۵	۳,۶۳	۷۱۵۴	۳,۶۰	۱۴۱۰۹	۵۰-۵۴ ساله
۲,۲۷	۴۴۴۲	۲,۰۴	۴۰۲۱	۲,۱۶	۸۴۶۳	۵۵-۵۹ ساله
۱,۷۹	۳۴۹۱	۱,۸۱	۳۵۶۴	۱,۸۰	۷۰۵۵	۶۰-۶۴ ساله
۱,۴۱	۲۷۵۴	۱,۳۸	۲۷۱۱	۱,۳۹	۵۴۶۵	۶۵-۶۹ ساله
۱,۲۶	۲۴۶۰	۱,۳۲	۲۶۰۵	۱,۲۹	۵۰۶۵	۷۰-۷۴ ساله
۰,۷۳	۱۴۳۰	۰,۸۲	۱۶۱۶	۰,۷۸	۳۰۴۶	۷۵-۷۹ ساله
۰,۶۲	۱۲۱۷	۰,۶۳	۱۲۴۱	۰,۶۳	۲۴۵۸	۸۰ ساله و بیش تر

۱-۶- توزیع جمعیت نقاط شهری استان در گروه‌های عمده سنی - ۱۳۸۵

زن		مرد		جمع		سن
درصد	تعداد	درصد	تعداد	درصد	تعداد	
۱۰۰	۱۹۵۴۸۱	۱۰۰	۱۹۶۹۷۰	۱۰۰	۳۹۲۴۵۱	جمع
۲۶،۵۸	۵۱۹۶۳	۲۷،۸۴	۵۴۸۳۱	۲۷،۲۱	۱۰۶۷۹۴	۰-۱۴ ساله
۶۹،۴۰	۱۳۵۶۶۴	۶۸،۰۱	۱۳۳۹۶۶	۶۸،۷۰	۲۶۹۶۳۰	۱۵-۶۴ ساله
۴،۰۲	۷۸۶۱	۴،۱۵	۸۱۷۳	۴،۰۹	۱۶۰۳۴	۶۵ ساله و بیش‌تر

۱-۷- جمعیت ساکن در نقاط روستایی استان بر حسب جنس به تفکیک سن - ۱۳۸۵

زن		مرد		جمع		سن
درصد	تعداد	درصد	تعداد	درصد	تعداد	
۱۰۰	۲۱۱۱۷۹	۱۰۰	۲۰۲۴۸۶	۱۰۰	۴۱۴۳۶۵	جمع ^(۱)
۸،۶۳	۱۸۲۸۵	۹،۵۵	۱۹۳۳۹	۹،۰۸	۳۷۶۲۴	۰-۴ ساله
۹،۳۶	۱۹۸۳۲	۱۰،۲۸	۲۰۸۱۳	۹،۸۱	۴۰۶۴۵	۵-۹ ساله
۱۱،۹۲	۲۵۲۵۱	۱۲،۹۰	۲۶۱۱۶	۱۲،۴۰	۵۱۳۶۷	۱۰-۱۴ ساله
۱۳،۰۲	۲۷۵۸۲	۱۳،۱۵	۲۶۶۲۹	۱۳،۰۸	۵۴۲۱۱	۱۵-۱۹ ساله
۱۱،۸۳	۲۵۰۶۱	۱۰،۷۳	۲۱۷۳۶	۱۱،۲۹	۴۶۷۹۷	۲۰-۲۴ ساله
۸،۸۸	۱۸۸۰۹	۸،۳۲	۱۶۸۴۷	۸،۶۰	۳۵۶۵۶	۲۵-۲۹ ساله
۶،۶۱	۱۴۰۰۴	۶،۱۵	۱۲۴۴۵	۶،۳۸	۲۶۴۴۹	۳۰-۳۴ ساله
۵،۴۹	۱۱۶۴۰	۵،۰۹	۱۰۳۱۴	۵،۳۰	۲۱۹۵۴	۳۵-۳۹ ساله
۴،۶۹	۹۹۴۲	۴،۳۰	۸۷۱۱	۴،۵۰	۱۸۶۵۳	۴۰-۴۴ ساله
۴،۸۳	۱۰۲۲۵	۴،۴۹	۹۰۹۸	۴،۶۶	۱۹۳۲۳	۴۵-۴۹ ساله
۴،۱۲	۸۷۳۴	۳،۶۶	۷۴۰۷	۳،۹۰	۱۶۱۴۱	۵۰-۵۴ ساله
۲،۹۳	۶۲۰۲	۲،۲۷	۴۵۹۱	۲،۶۰	۱۰۷۹۳	۵۵-۵۹ ساله
۲،۶۵	۵۶۰۸	۲،۵۸	۵۲۲۴	۲،۶۱	۱۰۸۳۲	۶۰-۶۴ ساله
۱،۸۷	۳۹۶۴	۲،۰۶	۴۱۶۷	۱،۹۶	۸۱۳۱	۶۵-۶۹ ساله
۱،۶۶	۳۵۰۸	۲،۲۵	۴۵۵۶	۱،۹۵	۸۰۶۴	۷۰-۷۴ ساله
۰،۸۷	۱۸۳۵	۱،۲۹	۲۶۲۰	۱،۰۸	۴۴۵۵	۷۵-۷۹ ساله
۰،۶۶	۱۳۹۷	۰،۹۳	۱۸۷۳	۰،۷۹	۳۲۷۰	۸۰ ساله و بیش‌تر

(۱) جمعیت غیر ساکن در آن منظور نشده است.

۱-۸- توزیع جمعیت نقاط روستایی استان در گروه‌های عمده سنی - ۱۳۸۵

زن		مرد		جمع		سن
درصد	تعداد	درصد	تعداد	درصد	تعداد	
۱۰۰	۲۱۱۸۷۹	۱۰۰	۲۰۲۴۸۶	۱۰۰	۴۱۴۳۶۵	جمع
۲۹٫۹۱	۶۳۳۶۸	۳۲٫۷۳	۶۶۲۶۸	۳۱٫۲۹	۱۲۹۶۳۶	۱۴-۰ ساله
۶۵٫۰۴	۱۳۷۸۰۷	۶۰٫۷۵	۱۲۳۰۰۲	۶۲٫۹۴	۲۶۰۸۰۹	۶۴-۱۵ ساله
۵٫۰۵	۱۰۷۰۴	۶٫۵۳	۱۳۲۱۶	۵٫۷۷	۲۳۹۲۰	۶۵ ساله و بیش تر

۱-۹- میانگین و میانه سنی جمعیت استان - ۱۳۸۵

۱۳۸۵		گروه‌های سنی
زن	مرد	
۲۶٫۷۲	۲۶٫۵۷	میانگین سنی
۲۳٫۰۴	۲۲٫۶۴	میانه سنی

۱-۱۰- توزیع خانوارهای معمولی بر حسب تعداد افراد خانوار در نقاط شهری و روستایی استان - ۱۳۸۵ (درصد)

۷ نفر و بیش تر	۶ نفر	۵ نفر	۴ نفر	۳ نفر	۲ نفر	۱ نفر	خانوار معمولی ^(۱)	سال
۹٫۲۹	۱۰٫۲۵	۱۶٫۱۰	۲۱٫۴۳	۲۰٫۵۵	۱۶٫۰۶	۶٫۳۱	۱۹۸۴۰۹	استان
۶٫۸۹	۹٫۲۷	۱۶٫۳۶	۲۳٫۹۷	۲۲٫۴۸	۱۵٫۵۸	۵٫۴۵	۹۶۹۷۰	شهری
۱۱٫۴۷	۱۱٫۱۵	۱۵٫۸۶	۱۹٫۰۲	۱۸٫۷۵	۱۶٫۵۷	۷٫۱۸	۱۰۰۴۷۶	روستایی

(۱) اختلاف در سر جمع به دلیل محاسبه خانوارهای غیر ساکن در کل کشور است.

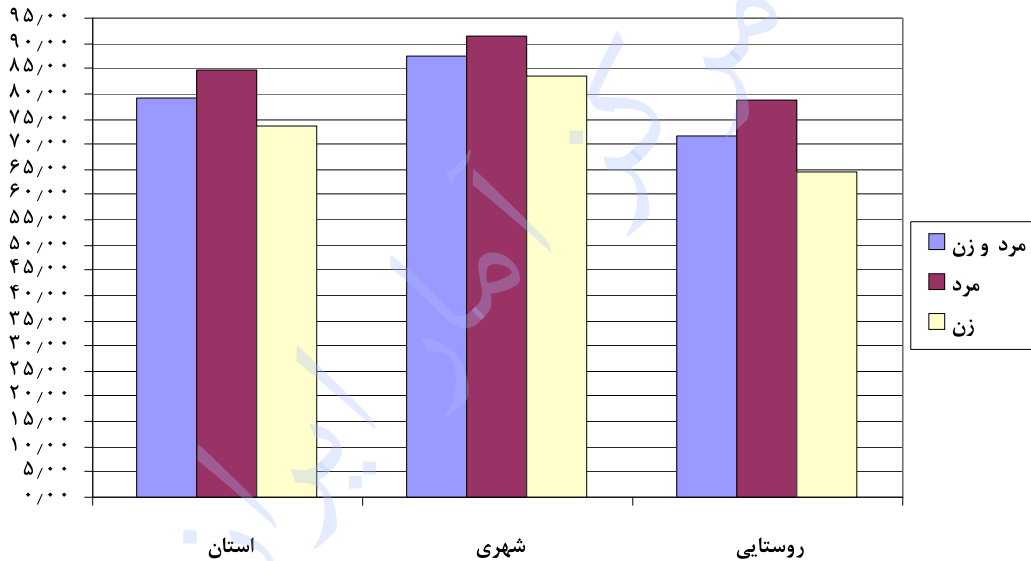
۱۱-۱- درصد باسوادان در جمعیت ۶ ساله و بیش تر بر حسب جنس در نقاط شهری و روستایی استان - ۱۳۸۵

با سواد (درصد)			جمعیت ۶ ساله و بیش تر			سال
زن	مرد	مرد و زن	زن	مرد	مرد و زن	
۷۳,۵۴	۸۴,۸۹	۷۹,۱۳	۳۶۹۲۱۳	۳۵۹۰۱۳	۷۲۸۲۲۶	استان
۸۳,۳۵	۹۱,۲۸	۸۷,۳۲	۱۷۷۰۵۳	۱۷۷۵۱۵	۳۵۴۵۶۸	شهری
۶۴,۶۵	۷۸,۸۳	۷۱,۵۴	۱۹۰۱۰۵	۱۷۹۴۷۶	۳۶۹۵۸۱	روستایی

(۱) جمعیت غیر ساکن در کل منظور شده است.

نمودار ۲- باسوادان در جمعیت ۶ ساله و بیش تر بر حسب جنس در

نقاط شهری و روستایی استان - ۱۳۸۵



۱۲-۱- توزیع مهاجران وارد شده به استان طی ۱۰ سال گذشته بر حسب آخرین محل اقامت قبلی و محل اقامت فعلی - ۱۳۸۵

محل اقامت فعلی				استان		آخرین محل اقامت قبلی
ساکن در نقاط روستایی		ساکن در نقاط شهری		درصد	تعداد	
درصد	تعداد	درصد	تعداد			
۳۹,۶۱	۵۳۴۹۵	۶۰,۳۲	۸۱۳۳۲	۱۰۰	۱۳۴۸۲۷	کل مهاجرین
۴۴,۵۴	۲۹۴۴۲	۵۵,۴۶	۳۶۶۶۵	۱۰۰	۶۶۱۰۷	شهرستان محل سرشماری
۶۷,۱۱	۱۲۰۶۱	۳۲,۸۹	۵۹۱۲	۱۰۰	۱۷۹۷۳	شهر
۳۶,۱۱	۱۷۳۸۱	۶۳,۸۹	۳۰۷۵۳	۱۰۰	۴۸۱۳۴	آبادی
۳۰,۲۳	۵۱۳۳	۶۹,۷۷	۱۱۸۴۷	۱۰۰	۱۶۹۸۰	سایر شهرستان‌های استان
۲۸,۹۷	۳۸۸۹	۷۱,۰۳	۹۵۳۷	۱۰۰	۱۳۴۲۶	شهر
۳۵,۰۰	۱۲۴۴	۶۵,۰۰	۲۳۱۰	۱۰۰	۳۵۵۴	آبادی
۳۶,۵۲	۱۸۷۹۹	۶۳,۴۸	۳۲۶۸۱	۱۰۰	۵۱۴۸۰	شهرستان‌های سایر استان‌ها
۳۶,۳۱	۱۷۵۶۳	۶۳,۶۹	۳۰۸۰۹	۱۰۰	۴۸۳۷۲	شهر
۳۹,۷۷	۱۲۳۶	۶۰,۲۳	۱۸۷۲	۱۰۰	۳۱۰۸	آبادی
۷۱,۶۰	۵۸	۲۹,۶۳	۲۴	۱۰۰	۸۱	خارج از کشور
۳۵,۷۵	۶۴	۶۴,۲۵	۱۱۵	۱۰۰	۱۷۹	اظهار نشده

۱۳-۱- توزیع مهاجران وارد شده به استان طی ۱۰ سال گذشته بر حسب آخرین محل اقامت قبلی و محل اقامت فعلی - ۱۳۸۵

محل اقامت فعلی				استان		آخرین محل اقامت قبلی
ساکن در نقاط روستایی		ساکن در نقاط شهری		درصد	تعداد	
درصد	تعداد	درصد	تعداد			
۳۹٫۶۱	۵۳۴۹۵	۶۰٫۳۲	۸۱۳۳۲	۱۰۰	۱۳۴۸۲۷	کل مهاجرین
۳۹٫۶۶	۵۳۳۷۴	۶۰٫۳۴	۸۱۱۹۳	۱۰۰	۱۳۴۵۶۷	داخل کشور
۴۲٫۰۱	۳۳۵۱۳	۵۷٫۹۹	۴۶۲۵۸	۱۰۰	۷۹۷۷۱	شهر
۳۶٫۲۵	۱۹۸۶۱	۶۳٫۷۵	۳۴۹۳۵	۱۰۰	۵۴۷۹۶	آبادی
۷۱٫۶۰	۵۸	۲۹٫۶۳	۲۴	۱۰۰	۸۱	خارج از کشور
۳۵٫۷۵	۶۴	۶۴٫۲۵	۱۱۵	۱۰۰	۱۷۹	اظهار نشده

۱۴-۱- توزیع مهاجران وارد شده به استان طی ۱۰ سال گذشته بر حسب مدت اقامت و ساکن در نقاط شهری و روستایی - ۱۳۸۵

ساکن در نقاط روستایی		ساکن در نقاط شهری		استان		مدت اقامت در محل سرشماری (سال تمام)
درصد	تعداد	درصد	تعداد	درصد	تعداد	
۱۰۰	۵۳۴۸۶	۱۰۰	۸۱۳۳۲	۱۰۰	۱۳۴۸۱۸	جمع
۲۴٫۳۸	۱۳۰۴۲	۲۱٫۴۶	۱۷۴۵۱	۲۲٫۶۲	۳۰۴۹۳	کمتر از یک سال
۱۲٫۷۵	۶۸۱۹	۱۳٫۷۹	۱۱۲۱۸	۱۳٫۳۸	۱۸۰۳۷	یک سال
۱۳٫۳۷	۷۱۵۱	۱۳٫۸۶	۱۱۲۷۳	۱۳٫۶۷	۱۸۴۲۴	دو سال
۱۰٫۸۶	۵۸۱۰	۱۰٫۸۱	۸۷۹۱	۱۰٫۸۳	۱۴۶۰۱	سه سال
۸٫۳۹	۴۴۸۸	۸٫۷۸	۷۱۴۰	۸٫۶۲	۱۱۶۲۸	چهار سال
۷٫۹۸	۴۲۷۰	۸٫۳۹	۶۸۲۰	۸٫۲۳	۱۱۰۹۰	پنج سال
۶٫۱۲	۳۲۷۶	۶٫۱۸	۵۰۲۷	۶٫۱۶	۸۳۰۳	شش سال
۵٫۳۹	۲۸۸۱	۵٫۹۶	۴۸۴۴	۵٫۷۳	۷۷۲۵	هفت سال
۵٫۸۴	۳۱۲۶	۶٫۱۰	۴۹۵۸	۶٫۰۰	۸۰۸۴	هشت سال
۴٫۶۹	۲۵۰۸	۴٫۲۹	۳۴۸۷	۴٫۴۵	۵۹۹۵	نه سال
۰٫۲۲	۱۱۵	۰٫۴۰	۳۲۳	۰٫۳۲	۴۳۸	اظهار نشده

۱۵-۱- توزیع جمعیت ۱۰ ساله و بیش تر استان بر حسب وضع فعالیت در نقاط شهری و روستایی - ۱۳۸۵

سال	جمعیت ۱۰ ساله و بیش تر	فعال (درصد)	غیر فعال (درصد)	اظهار نشده (درصد)
استان ^(۱)	۶۶۷۸۲۴	۴۱٫۷۳	۵۷٫۰۵	۱٫۲۳
شهری	۳۲۸۱۳۱	۳۷٫۸۱	۶۰٫۹۲	۱٫۲۶
روستایی	۳۳۶۰۹۶	۴۵٫۱۴	۵۳٫۶۷	۱٫۱۹

(۱) جمعیت غیر ساکن در سطر استان منظور شده است.

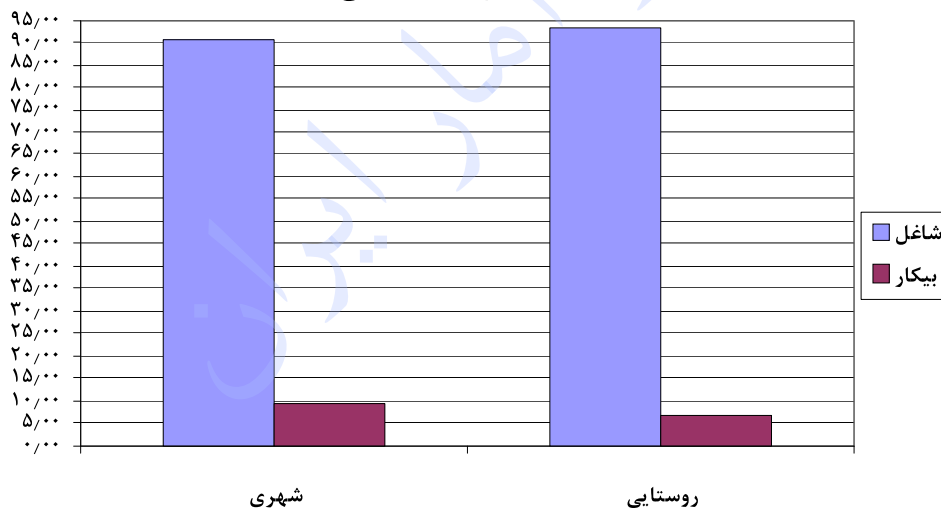
۱۶-۱- توزیع جمعیت فعال ۱۰ ساله و بیش تر بر حسب شاغل و بیکار در نقاط شهری و روستایی - ۱۳۸۵

سال	جمعیت ۱۰ ساله و بیش تر	شاغل (درصد)	بیکار (درصد)
استان ^(۱)	۲۷۸۶۶۸	۹۲٫۰۴	۷٫۹۶
شهری	۱۲۴۰۷۰	۹۰٫۵۲	۹٫۴۸
روستایی	۱۵۱۷۰۶	۹۳٫۱۴	۶٫۸۶

(۱) جمعیت غیر ساکن در سطر استان منظور شده است.

نمودار ۳- توزیع جمعیت فعال ۱۰ ساله و بیش تر استان بر حسب شاغل و

بیکار در نقاط شهری و روستایی - ۱۳۸۵



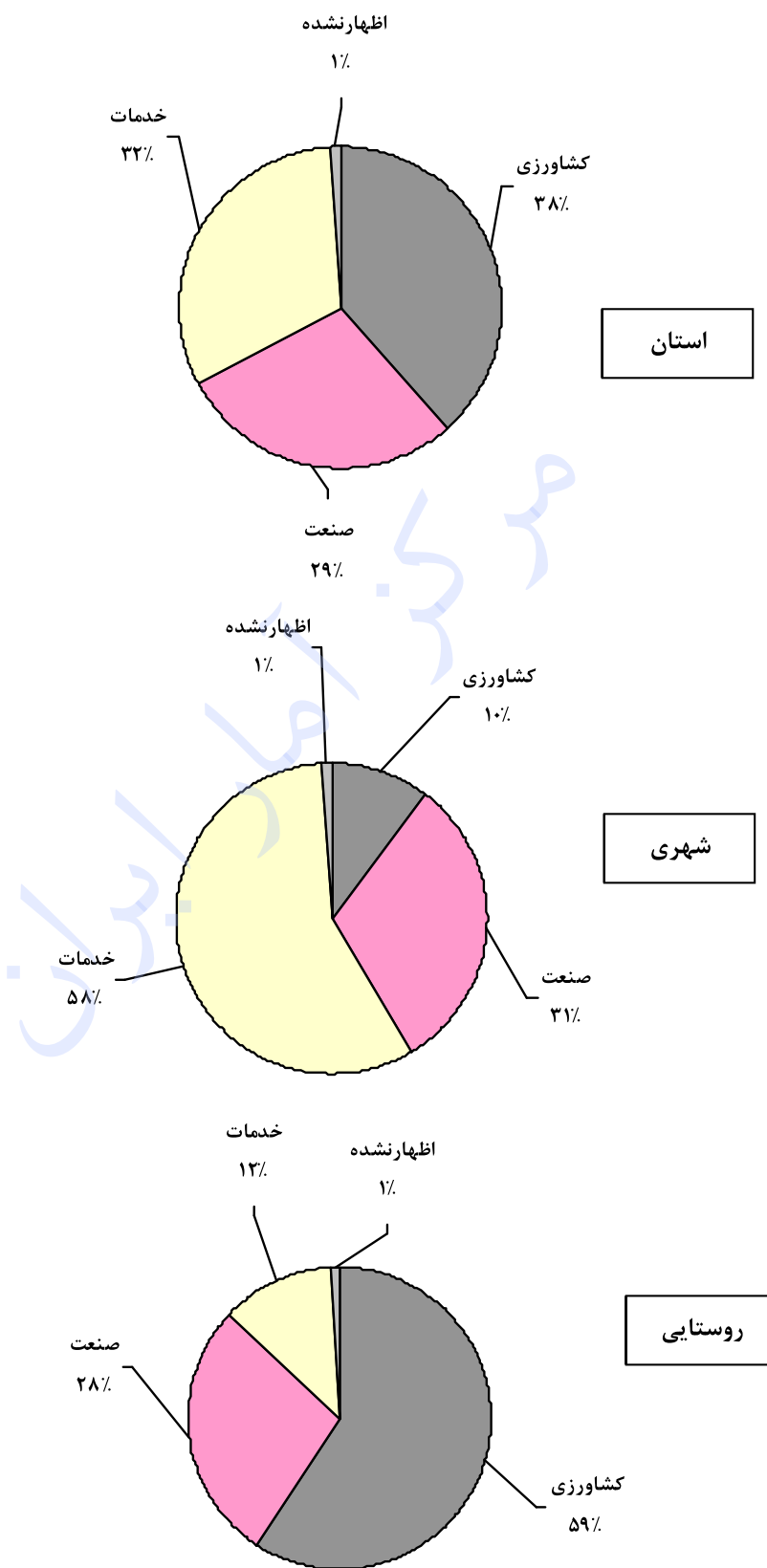
۱۷-۱- توزیع شاغلان ۱۰ ساله و بیش تر استان بر حسب سه بخش عمده فعالیت اقتصادی - ۱۳۸۵ (درصد)

بخش‌های عمده فعالیت	کل	شهری	روستایی
جمع ^(۱)	۱۰۰	۱۰۰	۱۰۰
کشاورزی	۳۸٫۲۵	۱۰٫۴۰	۵۹٫۱۵
صنعت ^(۲)	۲۸٫۸۳	۳۱٫۰۲	۲۷٫۶۸
خدمات	۳۱٫۹۲	۵۷٫۵۰	۱۲٫۲۳
فعالیت‌های نامشخص و اظهار نشده	۱٫۰۰	۱٫۰۸	۰٫۹۵

(۱) غیر ساکن در کل منظور شده است.

(۲) شامل استخراج معدن، صنعت، آب، برق، گاز و ساختمان.

نمودار ۴- توزیع شاغلان ۱۰ ساله و بیش تر استان بر حسب سه بخش عمده
فعالیت اقتصادی در نقاط شهری و روستایی - ۱۳۸۵



۱۸-۱- توزیع شاغلان ۱۰ ساله و بیش تر استان بر حسب بخش‌های عمومی و خصوصی - ۱۳۸۵ (درصد)

سال	شاغلان	بخش خصوصی	بخش عمومی	اظهار نشده
کل ^(۱)	۲۵۶۴۸۲	۱۰۵۸۱	۱۷۸۱۴	۱۵۸۱
شهری	۱۱۲۳۰۸	۶۶۰۵	۳۲۰۱۹	۱۷۶
روستایی	۱۴۱۳۰۰	۹۱۷۴	۶۸۰	۱۴۶

(۱) غیر ساکن در کل منظور شده است.

۱۹-۱- توزیع واحدهای مسکونی معمولی استان بر حسب تعداد خانوار ساکن در آن‌ها - ۱۳۸۵ (درصد)

سال	تعداد واحد مسکونی معمولی	۱ خانوار	۲ خانوار	۳ خانوار	۴ خانوار و بیش تر
استان	۱۶۹۳۷۴	۸۵۷۰	۱۱۶۳	۲۰۱۴	۰۵۳
شهری	۸۴۷۹۷	۸۶۴۳	۱۱۳۲	۱۸۷	۰۳۸
روستایی	۸۴۵۷۷	۸۴۹۷	۱۱۹۴	۲۴۰	۰۶۹

۲۰-۱- خانوارهای گروهی و معمولی ساکن در واحدهای مسکونی معمولی بر حسب امکانات و تسهیلات مورد استفاده موجود در

واحد مسکونی در نقاط شهری و روستایی استان - ۱۳۸۵ (درصد)

شرح	۱۳۸۵		
	استان	شهری	روستایی
حداقل برق	۹۸۹۳	۹۹۶۰	۹۸۲۸
حداقل تلفن ثابت	۶۸۹۲	۷۸۴۰	۵۹۶۹
حداقل آب لوله‌کشی	۸۴۸۲	۹۴۷۶	۷۵۱۵
حداقل گاز لوله‌کشی	۵۳۴۳	۹۲۰۱	۱۵۸۶
حمام	۵۴۹۶	۸۳۲۸	۲۷۴۰

۲۱-۱- توزیع خانوارهای معمولی ساکن و گروهی برحسب نوع سوخت مصرفی برای پخت و پز، ایجاد گرما و تهیه آب گرم در نقاط شهری و روستایی استان - ۱۳۸۵ (درصد)

تهیه آب گرم	ایجاد گرما	پخت و پز	نوع سوخت مصرفی
۱۰۰/۰۰	۱۰۰/۰۰	۱۰۰/۰۰	استان
۳۰/۹۲	۴۳/۲۵	۹/۲۱	نفت سفید
۰/۶۸	۱/۳۰	x	گازوییل
۹/۱۵	۱/۶۰	۳۶/۴۸	گاز مایع
۵۳/۲۹	۵۳/۱۵	۵۳/۳۶	گاز لوله کشی
۰/۳۷	۰/۳۳	۰/۲۶	برق
۵/۰۵	۰/۲۲	۰/۱۴	هیزم و زغال چوب
۰/۵۴	۰/۱۶	۰/۵۶	سایر و اظهار نشده
۱۰۰/۰۰	۱۰۰/۰۰	۱۰۰/۰۰	شهری
۳/۵۵	۵/۳۸	۰/۷۰	نفت سفید
۰/۰۹	۰/۱۲	x	گازوییل
۳/۴۹	۱/۸۳	۶/۵۹	گاز مایع
۹۱/۹۷	۹۱/۸۴	۹۱/۹۱	گاز لوله کشی
۰/۴۰	۰/۵۶	۰/۴۷	برق
۰/۱۸	۰/۰۱	۰/۰۲	هیزم و زغال چوب
۰/۳۲	۰/۲۶	۰/۳۰	سایر و اظهار نشده
۱۰۰/۰۰	۱۰۰/۰۰	۱۰۰/۰۰	روستایی
۵۷/۵۵	۸۰/۱۰	۱۷/۴۸	نفت سفید
۱/۲۵	۲/۴۴	x	گازوییل
۱۴/۶۶	۱/۳۸	۶۵/۵۶	گاز مایع
۱۵/۶۴	۱۵/۴۹	۱۵/۸۴	گاز لوله کشی
۰/۳۵	۰/۱۲	۰/۰۶	برق
۹/۷۹	۰/۴۲	۰/۲۵	هیزم و زغال چوب
۰/۷۶	۰/۰۵	۰/۸۱	سایر و اظهار نشده