

فصل دوم

اطلاعات تطبیقی سرشماری عمومی نفوس و مسکن

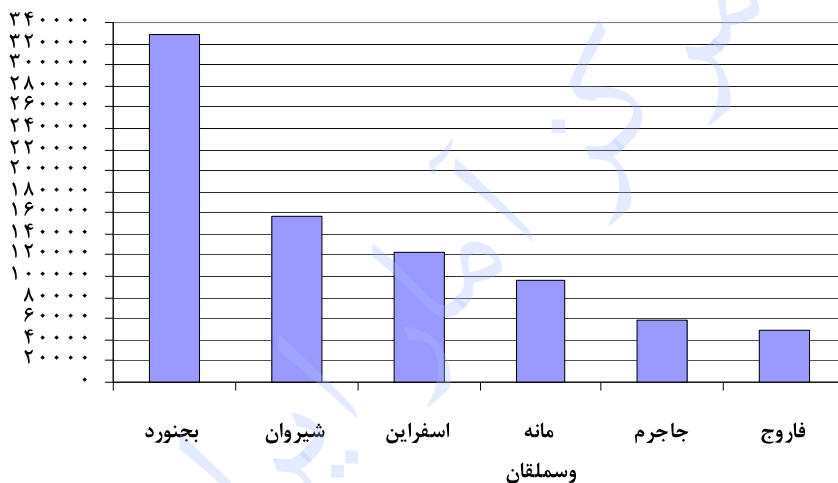
۱۳۷۵-۸۵

۲-۱- جمعیت استان به تفکیک شهرستان طی سال‌های ۸۵-۱۳۷۵

| ۱۳۸۵ | | ۱۳۷۵ | | شهرستان |
|-------|--------|-------|--------|----------------------|
| درصد | تعداد | درصد | تعداد | |
| ۱۰۰ | ۱۱۱۵۷۲ | ۱۰۰ | ۷۳۲۶۴۶ | استان ^(۱) |
| ۱۵٫۱۷ | ۱۲۳۱۴۴ | ۱۷٫۵۳ | ۱۱۸۵۸۱ | اسفراین |
| ۴۰٫۴۸ | ۳۲۸۴۸۹ | ۶۱٫۴۱ | ۴۱۵۳۲۱ | بجنورد |
| ۷٫۲۱ | ۵۸۴۸۳ | - | - | جاجرم |
| ۱۹٫۲۴ | ۱۵۶۱۸۱ | ۲۱٫۰۶ | ۱۴۲۴۳۱ | شیروان |
| ۶٫۱۲ | ۴۹۶۹۳ | - | - | فاروج |
| ۱۱٫۷۸ | ۹۵۵۸۲ | - | - | مانه و سملقان |

(۱) اختلاف در سرجمع استانی و جمع شهرستان‌ها، به دلیل همانندسازی تا سطح شهرستان می‌باشد.

نمودار ۵- جمعیت استان به تفکیک شهرستان - ۱۳۸۵

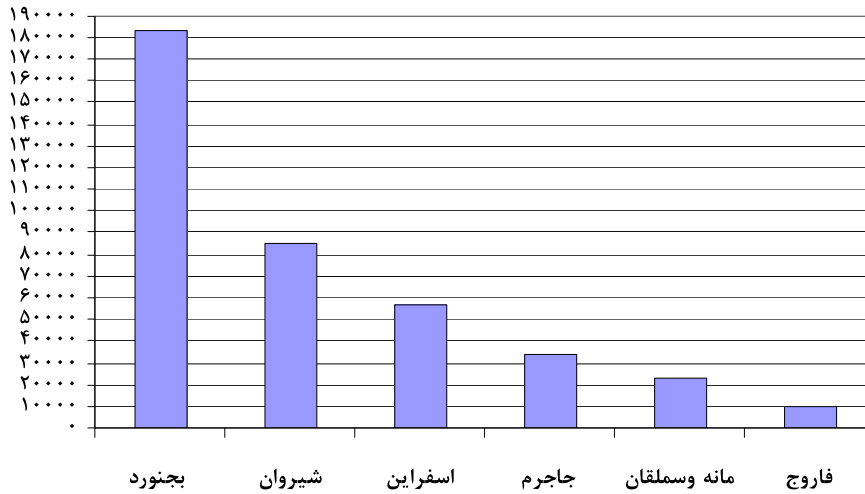


۲-۲- جمعیت نقاط شهری استان به تفکیک شهرستان طی سال‌های ۸۵-۱۳۷۵

| ۱۳۸۵ | | ۱۳۷۵ | | شهرستان |
|-------|--------|-------|--------|--------------------------|
| درصد | تعداد | درصد | تعداد | |
| ۱۰۰ | ۳۹۲۴۵۱ | ۱۰۰ | ۲۹۳۵۴۹ | نقاط شهری ^(۱) |
| ۱۴٫۳۶ | ۵۶۳۷۲ | ۱۴٫۴۸ | ۴۱۰۶۲ | اسفراین |
| ۴۶٫۵۷ | ۱۸۲۷۵۱ | ۶۰٫۸۲ | ۱۷۲۴۱۵ | بجنورد |
| ۸٫۷۳ | ۳۴۲۶۷ | - | - | جاجرم |
| ۲۱٫۷۲ | ۸۵۲۴۱ | ۲۴٫۷۰ | ۷۰۰۲۸ | شیروان |
| ۲٫۷۲ | ۱۰۶۶۸ | - | - | فاروج |
| ۵٫۹۰ | ۲۳۱۵۹ | - | - | مانه و سملقان |

(۱) اختلاف در سرجمع استانی و جمع شهرستان‌ها، به دلیل همانندسازی تا سطح شهرستان می‌باشد.

نمودار ۶- جمعیت نقاط شهری استان به تفکیک شهرستان - ۱۳۸۵



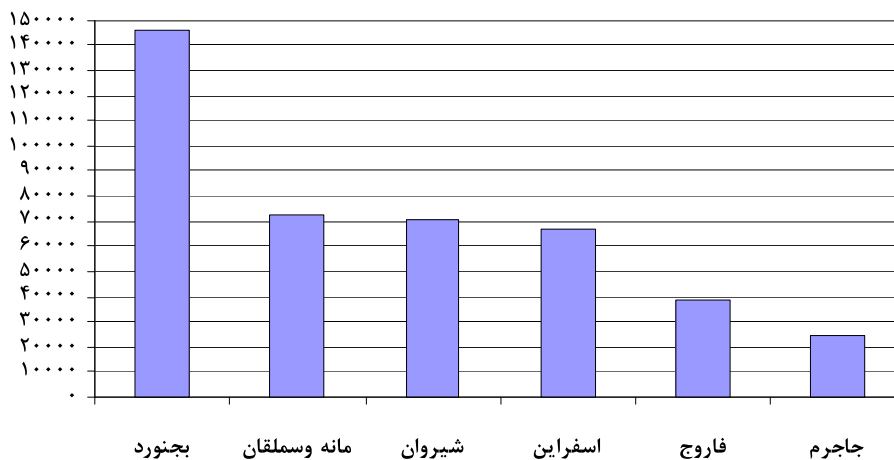
۲-۳- جمعیت نقاط روستایی^(۱) استان به تفکیک شهرستان طی سال‌های ۸۵-۱۳۷۵

| ۱۳۸۵ | | ۱۳۷۵ | | شهرستان |
|-------|--------|-------|--------|-----------------------------|
| درصد | تعداد | درصد | تعداد | |
| ۱۰۰ | ۴۱۹۱۱۴ | ۱۰۰ | ۴۳۹۰۹۷ | نقاط روستایی ^(۲) |
| ۱۵٫۹۳ | ۶۶۷۷۲ | ۱۹٫۷۳ | ۷۷۵۱۹ | اسفراین |
| ۳۴٫۷۷ | ۱۴۵۷۳۸ | ۶۱٫۸۴ | ۲۴۲۹۰۶ | بجنورد |
| ۵٫۷۸ | ۲۴۲۱۶ | - | - | جاجرم |
| ۱۶٫۹۳ | ۷۰۹۴۰ | ۱۸٫۴۳ | ۷۲۴۰۳ | شیروان |
| ۹٫۳۱ | ۳۹۰۲۵ | - | - | فاروج |
| ۱۷٫۲۸ | ۷۲۴۲۳ | - | - | مانه و سملقان |

(۱) جمعیت غیر ساکن به جمعیت روستایی اضافه شده است.

(۲) اختلاف در سرجمع استانی و جمع شهرستان‌ها، به دلیل همانندسازی تا سطح شهرستان می‌باشد.

نمودار ۷- جمعیت نقاط روستایی استان به تفکیک شهرستان - ۱۳۸۵



۲-۴- میزان شهرنشینی استان به تفکیک شهرستان طی سال‌های ۱۳۷۵-۸۵ (درصد)

| ۱۳۸۵ | ۱۳۷۵ | شهرستان |
|-------|-------|---------------------|
| ۴۸,۳۶ | ۴۰,۰۷ | استان |
| ۴۵,۷۸ | ۳۴,۶۳ | اسفراین |
| ۵۵,۶۳ | ۴۱,۵۱ | بجنورد |
| ۵۸,۵۹ | - | جاجرم |
| ۵۴,۵۸ | ۴۹,۱۷ | شیروان |
| ۲۱,۴۷ | - | فاروج |
| ۲۴,۲۳ | - | مانه و سملقان |

۲-۵- نسبت جنسی استان به تفکیک شهرستان طی سال‌های ۱۳۷۵-۸۵

| ۱۳۸۵ | ۱۳۷۵ | شهرستان |
|------|------|---------------------|
| ۹۸ | ۱۰۰ | استان |
| ۹۶ | ۹۹ | اسفراین |
| ۱۰۰ | ۱۰۱ | بجنورد |
| ۹۸ | - | جاجرم |
| ۹۸ | ۹۸ | شیروان |
| ۹۱ | - | فاروج |
| ۹۹ | - | مانه و سملقان |

۲-۶- متوسط بعد خانوار استان به تفکیک شهرستان طی سال‌های ۱۳۷۵-۸۵

| ۱۳۸۵ | ۱۳۷۵ | شهرستان |
|------|------|---------------------|
| ۴,۰۶ | ۴,۹ | استان |
| ۴,۰۱ | ۴,۷۸ | اسفراین |
| ۴,۱۰ | ۴,۹۶ | بجنورد |
| ۳,۹۴ | - | جاجرم |
| ۴,۱۳ | ۴,۹۱ | شیروان |
| ۳,۸۲ | - | فاروج |
| ۴,۰۸ | - | مانه و سملقان |