

فصل دوم

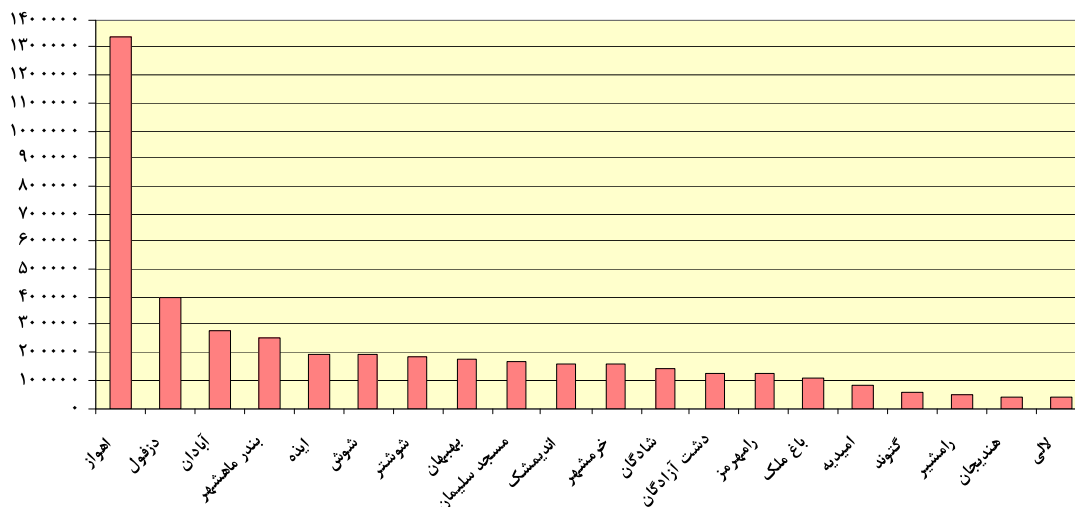
اطلاعات تطبیقی سرشماری عمومی نفوس و مسکن

۱۳۷۵-۸۵

۲-۱- جمعیت استان به تفکیک شهرستان طی سال‌های ۸۵-۱۳۷۵

۱۳۸۵		۱۳۷۵		شهرستان
درصد	تعداد	درصد	تعداد	
۱۰۰	۴۲۷۴۹۷۹	۱۰۰	۳۷۴۶۷۷۲	استان
۶,۴۹	۲۷۷۲۶۱	۶,۷۳	۲۵۲۰۴۷	آبادان.....
۲,۰۲	۸۶۲۰۱	-	-	امیدیه.....
۳,۷۷	۱۶۱۱۸۵	۴,۱۵	۱۵۵۵۹۴	اندیمشک.....
۳۱,۳۰	۱۳۳۸۱۲۶	۲۹,۶۴	۱۱۱۰۵۳۱	اهواز.....
۴,۵۶	۱۹۵۰۱۸	۴,۵۹	۱۷۲۰۲۷	ایذه.....
۲,۴۴	۱۰۴۱۷۸	۲,۴۰	۹۰۱۰۶	باغ ملک.....
۵,۹۱	۲۵۲۵۸۷	۷,۹۵	۲۹۷۸۴۷	بندر ماهشهر.....
۴,۱۰	۱۷۵۳۷۳	۴,۳۸	۱۶۴۰۷۴	بهبهان.....
۳,۶۹	۱۵۷۵۵۵	۳,۴۵	۱۲۹۳۴۶	خرمشهر.....
۹,۳۹	۴۰۱۵۵۸	۹,۳۹	۳۵۱۹۴۲	دزفول.....
۳,۰۲	۱۲۸۹۴۱	۳,۳۶	۱۲۵۸۲۵	دشت آزادگان.....
۱,۱۹	۵۱۰۸۱	-	-	رامشیر.....
۲,۹۰	۱۲۳۹۳۰	۴,۵۶	۱۷۰۸۸۲	رامهرمز.....
۳,۲۵	۱۳۸۹۱۵	۳,۲۳	۱۲۱۰۰۰	شادگان.....
۴,۵۰	۱۹۲۱۶۲	۴,۶۲	۱۷۳۲۳۲	شوش.....
۴,۳۸	۱۸۷۳۳۷	۵,۶۱	۲۱۰۱۰۸	شوشتر.....
۱,۳۹	۵۹۲۶۱	-	-	گتوند.....
۰,۸۵	۳۶۱۷۳	-	-	لالی.....
۴,۰۲	۱۷۱۷۷۸	۵,۹۳	۲۲۲۲۱۱	مسجد سلیمان.....
۰,۸۵	۳۶۳۵۹	-	-	هنديجان.....

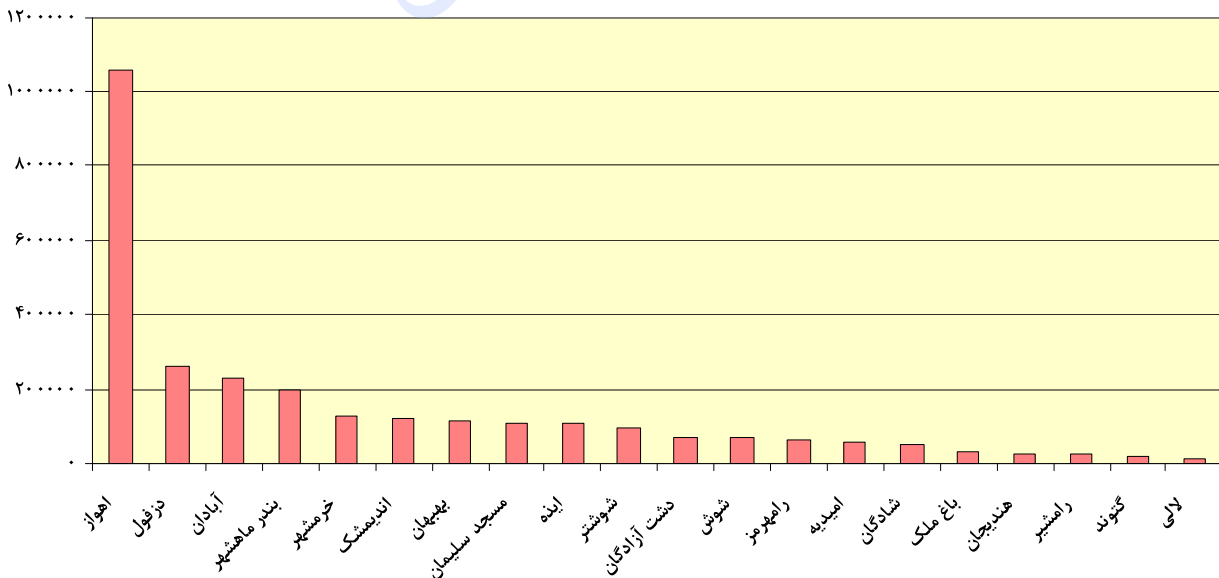
نمودار ۵- جمعیت استان به تفکیک شهرستان - ۱۳۸۵



۲-۲- جمعیت نقاط شهری استان به تفکیک شهرستان طی سال‌های ۸۵-۱۳۷۵

۱۳۸۵		۱۳۷۵		شهرستان
درصد	تعداد	درصد	تعداد	
۱۰۰	۲۸۱۳۵۶۴	۱۰۰	۲۳۴۲۵۱۴	نقاط شهری
۷,۹۹	۲۲۹۵۴۴	۹,۰۷	۲۱۲۴۵۰	آبادان.....
۲,۱۱	۶۰۶۲۰	-	-	امیدیه.....
۴,۲۵	۱۲۲۱۱۲	۴,۵۶	۱۰۶۹۲۳	اندیشک.....
۳۶,۸۷	۱۰۵۹۴۶۱	۳۵,۶۷	۸۳۵۴۷۴	اهواز.....
۳,۷۷	۱۰۸۲۳۲	۳,۴۷	۸۱۲۸۸	ایذه.....
۱,۲۴	۳۵۵۸۰	۰,۶۹	۱۶۰۸۱	باغ ملک.....
۶,۸۷	۱۹۷۴۶۶	۹,۴۴	۲۲۱۰۸۹	بندر ماهشهر.....
۴,۱۶	۱۱۹۴۲۰	۴,۳۹	۱۰۲۷۲۱	بهبهان.....
۴,۴۲	۱۲۷۰۶۹	۴,۵۱	۱۰۵۶۳۶	خرمشهر.....
۹,۲۳	۲۶۵۳۵۴	۸,۶۵	۲۰۲۶۳۹	دزفول.....
۲,۴۳	۶۹۷۶۷	۲,۵۹	۶۰۵۶۲	دشت آزادگان.....
۰,۸۶	۲۴۸۰۸	-	-	رامشیر.....
۲,۳۰	۶۶۰۳۸	۳,۲۲	۷۵۳۳۷	رامهرمز.....
۱,۷۱	۴۹۱۷۱	۱,۷۹	۴۱۸۳۶	شادگان.....
۲,۳۷	۶۸۰۹۶	۲,۲۲	۵۲۰۵۷	شوش.....
۳,۳۷	۹۶۷۳۲	۴,۱۱	۹۶۳۷۰	شوشتر.....
۰,۷۵	۲۱۵۴۷	-	-	گتوند.....
۰,۵۷	۱۶۴۵۸	-	-	لالی.....
۳,۸۱	۱۰۹۵۹۷	۵,۶۴	۱۳۲۰۵۱	مسجد سلیمان.....
۰,۹۲	۲۶۴۹۲	-	-	هندیجان.....

نمودار ۶- جمعیت نقاط شهری استان به تفکیک شهرستان - ۱۳۸۵

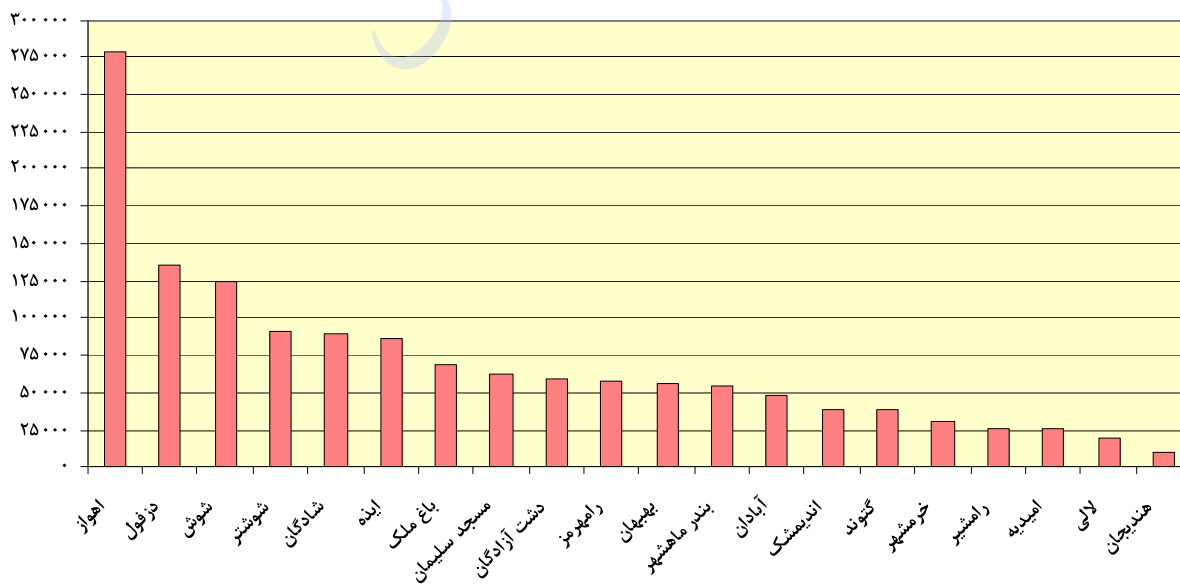


۲-۳- جمعیت نقاط روستایی^(۱) استان به تفکیک شهرستان طی سال‌های ۸۵-۱۳۷۵

۱۳۸۵		۱۳۷۵		شهرستان
درصد	تعداد	درصد	تعداد	
۱۰۰	۱۴۰۱۴۱۵	۱۰۰	۱۴۰۴۲۵۱	نقاط روستایی
۳,۴۰	۴۷۷۱۷	۲,۸۲	۳۹۵۹۷	آبادان.....
۱,۸۳	۲۵۵۸۱	-	-	امیدیه.....
۲,۷۹	۳۹۰۷۳	۳,۴۷	۴۸۶۷۱	اندیمشک.....
۱۹,۸۸	۲۷۸۶۶۵	۱۹,۵۹	۲۷۵۰۵۷	اهواز.....
۶,۱۹	۸۶۷۸۶	۶,۴۶	۹۰۷۳۹	ایذه.....
۴,۸۹	۶۸۵۹۸	۵,۲۷	۷۴۰۲۵	باغ ملک.....
۳,۹۳	۵۵۱۲۱	۵,۴۷	۷۶۷۵۸	بندر ماهشهر.....
۳,۹۹	۵۵۹۵۳	۴,۳۷	۶۱۳۵۳	بهبهان.....
۲,۱۸	۳۰۴۸۶	۱,۶۹	۲۳۷۱۰	خرمشهر.....
۹,۷۲	۱۳۶۲۰۴	۱۰,۶۳	۱۴۹۳۰۳	دزفول.....
۴,۲۲	۵۹۱۷۴	۴,۶۵	۶۵۲۶۳	دشت آزادگان.....
۱,۸۷	۲۶۲۷۳	-	-	رامشیر.....
۴,۱۳	۵۷۸۹۲	۶,۸۰	۹۵۵۴۵	رامهرمز.....
۶,۴۰	۸۹۷۴۴	۵,۶۴	۷۹۱۶۴	شادگان.....
۸,۸۵	۱۲۴۰۶۶	۸,۶۳	۱۲۱۱۷۵	شوش.....
۶,۴۷	۹۰۶۰۵	۸,۱۰	۱۱۳۷۳۸	شوشتر.....
۲,۶۹	۳۷۷۱۴	-	-	گتوند.....
۱,۴۱	۱۹۷۱۵	-	-	لالی.....
۴,۴۴	۶۲۱۸۱	۶,۴۲	۹۰۱۶۰	مسجد سلیمان.....
۰,۷۰	۹۸۶۷	-	-	هندیجان.....

(۱) جمعیت غیر ساکن به جمعیت روستایی اضافه شده است.

نمودار ۷- جمعیت نقاط روستایی استان به تفکیک شهرستان - ۱۳۸۵



۲-۴- میزان شهرنشینی استان به تفکیک شهرستان طی سال‌های ۸۵-۱۳۷۵ (درصد)

۱۳۸۵	۱۳۷۵	شهرستان
۶۷,۲۲	۶۲,۵۲	استان
۸۲,۷۹	۸۴,۲۹	آبادان
۷۰,۳۲	-	امیدیه
۷۵,۷۶	۶۸,۷۲	اندیمشک
۷۹,۱۷	۷۵,۲۳	اهواز
۵۵,۵۰	۴۷,۲۵	ایذه
۳۴,۱۵	۱۷,۸۵	باغ ملک
۷۸,۱۸	۷۴,۲۳	بندر ماهشهر
۶۸,۰۹	۶۲,۶۱	بهبهان
۸۰,۶۵	۸۱,۶۷	خرمشهر
۶۶,۰۸	۵۷,۵۸	دزفول
۵۴,۱۱	۴۸,۱۳	دشت آزادگان
۴۸,۵۷	-	رامشیر
۵۳,۲۹	۴۴,۰۹	رامهرمز
۳۵,۴۰	۳۴,۵۸	شادگان
۳۵,۴۴	۳۰,۰۵	شوش
۵۱,۶۴	۴۵,۸۷	شوشتر
۳۶,۳۶	-	گتوند
۴۵,۵۰	-	لالی
۶۳,۸۰	۵۹,۴۳	مسجد سلیمان
۷۲,۸۶	-	هندیجان

۲-۵- نسبت جنسی استان به تفکیک شهرستان طی سال‌های ۸۵-۱۳۷۵

۱۳۸۵	۱۳۷۵	شهرستان
۱۰۵	۱۰۴	استان
۱۰۱	۱۰۳	آبادان
۱۰۶	-	امیدیه
۱۰۶	۱۰۷	اندیمشک
۱۰۵	۱۰۵	اهواز
۹۹	۱۰۲	ایذه
۱۰۱	۱۰۰	باغ ملک
۱۰۸	۱۰۱	بندر ماهشهر
۱۰۳	۱۰۳	بهبهان
۱۰۲	۱۰۳	خرمشهر
۱۰۹	۱۱۱	دزفول
۱۰۴	۱۰۶	دشت آزادگان
۱۰۷	-	رامشیر
۱۰۳	۱۰۱	رامهرمز
۱۰۳	۹۹	شادگان
۱۰۴	۱۰۴	شوش
۱۰۵	۱۰۳	شوشتر
۱۰۷	-	گتوند
۱۰۷	-	لالی
۱۰۴	۱۰۴	مسجد سلیمان
۱۰۰	-	هندیجان

۶-۲- متوسط بعد خانوار استان به تفکیک شهرستان طی سال‌های ۸۵-۱۳۷۵

۱۳۸۵	۱۳۷۵	شهرستان
۴,۹۳	۵,۸۱	استان
۴,۷۰	۵,۲۶	آبادان
۴,۹۰	-	امیدیه
۴,۷۳	۵,۷۰	اندیمشک
۴,۸۷	۵,۷۱	اهواز
۵,۳۹	۶,۳۸	ایذه
۵,۲۵	۶,۱۰	باغ ملک
۴,۷۲	۵,۷۳	بندر ماهشهر
۴,۴۲	۵,۳۶	بهبهان
۴,۸۳	۵,۶۷	خرمشهر
۴,۵۴	۵,۴۲	دزفول
۵,۸۴	۷,۲۲	دشت آزادگان
۵,۴۹	-	رامشیر
۴,۸۲	۵,۹۵	رامهرمز
۵,۸۳	۷,۲۲	شادگان
۵,۷۴	۶,۵۳	شوش
۴,۹۳	۵,۷۴	شوشتر
۵,۱۴	-	گتوند
۵,۶۶	-	لالی
۵,۰۸	۶,۰۰	مسجد سلیمان
۵,۰۰	-	هندیجان