

فصل دوم

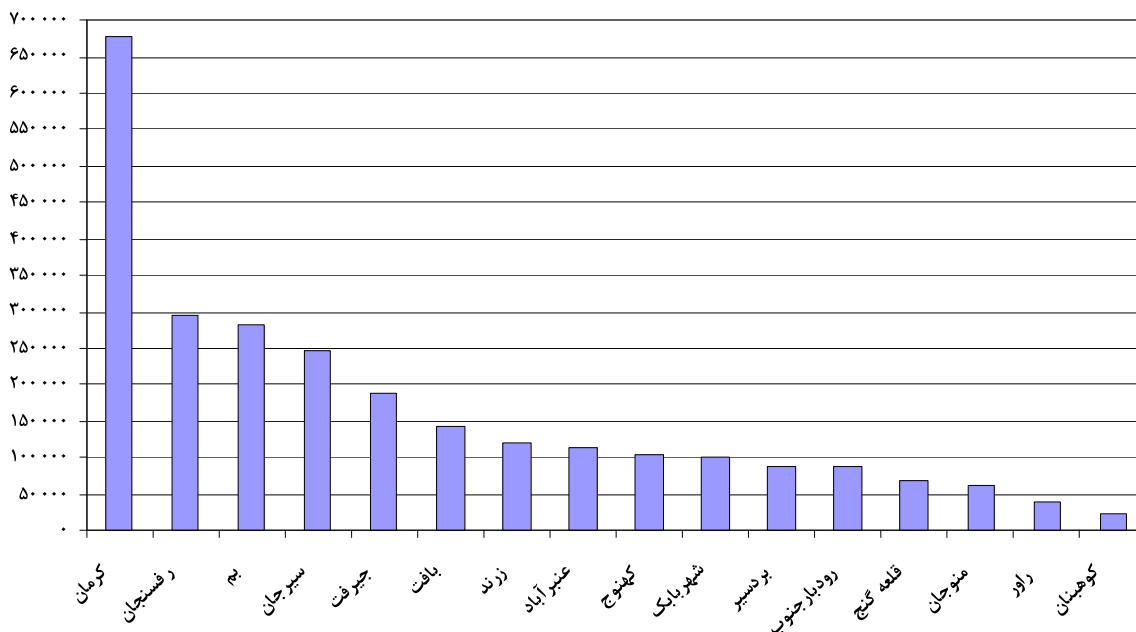
اطلاعات تطبیقی سرشماری عمومی نفوس و مسکن

۱۳۷۵-۸۵

۲-۱- جمعیت استان به تفکیک شهرستان طی سال‌های ۸۵-۱۳۷۵

۱۳۸۵		۱۳۷۵		شهرستان
درصد	تعداد	درصد	تعداد	
۱۰۰	۲۶۵۲۴۱۳	۱۰۰	۲۰۰۴۳۲۱	استان
۵/۴۷	۱۴۵۰۱۴	۶/۱۴	۱۲۲۹۶۷	بافت
۳/۳۷	۸۹۲۶۵	۳/۲۸	۶۵۷۴۵	بردسیر
۱۰/۶۴	۲۸۲۳۱۱	۹/۹۰	۱۹۸۴۳۵	بم
۷/۰۷	۱۸۷۵۹۵	۱۰/۴۲	۲۰۸۸۷۴	جیرفت
۱/۴۹	۳۹۴۶۲	-	-	راور
۱۱/۱۳	۲۹۵۱۷۵	۱۱/۹۸	۲۴۰۲۱۱	رفسنجان
۳/۳۰	۸۷۵۹۴	-	-	رودبار جنوب
۴/۵۵	۱۲۰۸۱۱	۶/۷۵	۱۳۵۲۰۲	زرنند
۹/۲۷	۲۴۵۸۱۲	۹/۹۱	۱۹۸۶۲۷	سیرجان
۳/۸۷	۱۰۲۵۳۷	۳/۰۸	۶۱۶۵۲	شهر بابک
۴/۳۳	۱۱۴۹۶۴	-	-	عنبرآباد
۲/۶۵	۷۰۲۹۲	-	-	قلعه گنج
۲۵/۵۵	۶۷۷۶۵۰	۲۸/۸۲	۵۷۷۶۷۹	کرمان
۰/۹۴	۲۴۸۷۹	-	-	کوهبنان
۳/۹۷	۱۰۵۲۰۷	۹/۷۳	۱۹۴۹۳۶	کهنوج
۲/۴۱	۶۳۸۴۵	-	-	منوجان

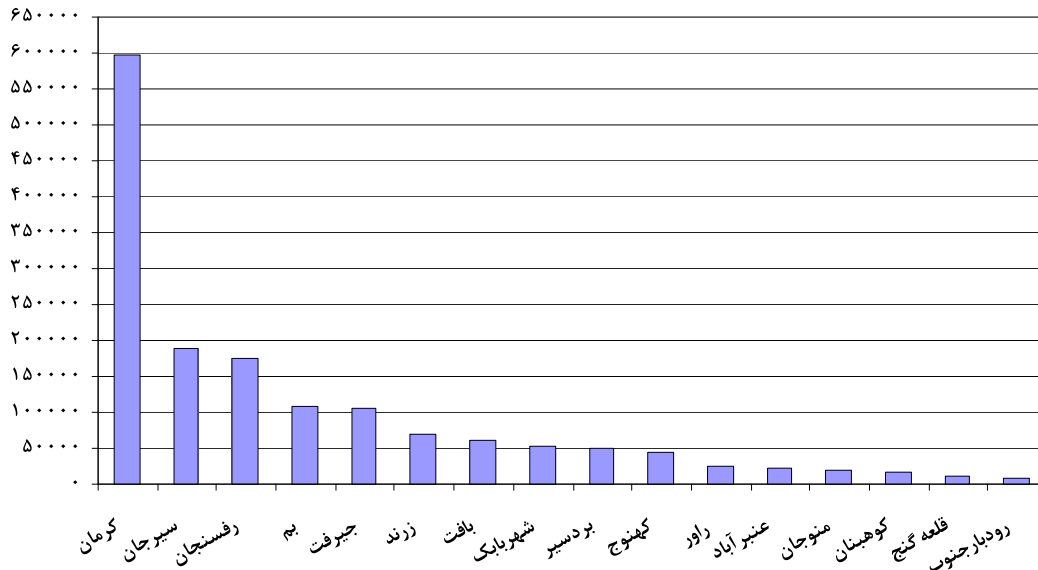
نمودار ۵- جمعیت استان به تفکیک شهرستان - ۱۳۸۵



۲-۲- جمعیت نقاط شهری استان به تفکیک شهرستان طی سال‌های ۸۵-۱۳۷۵

۱۳۸۵		۱۳۷۵		شهرستان
درصد	تعداد	درصد	تعداد	
۱۰۰	۱۵۵۲۵۱۹	۱۰۰	۱۰۶۰۰۷۵	نقاط شهری
۳٫۸۹	۶۰۴۶۹	۴٫۰۰	۴۲۴۱۲	بافت
۳٫۱۴	۴۸۷۷۷	۲٫۴۶	۲۶۰۴۰	بردسیر
۷٫۰۳	۱۰۹۱۰۴	۷٫۹۲	۸۳۹۳۶	بم
۶٫۷۲	۱۰۴۳۱۱	۷٫۰۶	۷۴۷۹۰	جیرفت
۱٫۵۷	۲۴۳۵۱	-	-	راور
۱۱٫۳۰	۱۷۵۳۷۲	۱۱٫۰۹	۱۱۷۵۳۱	رفسنجان
۰٫۵۷	۸۸۴۳	-	-	رودبار جنوب
۴٫۴۶	۶۹۲۷۴	۵٫۷۵	۶۰۹۱۳	زرنند
۱۲٫۰۹	۱۸۷۶۲۷	۱۲٫۷۴	۱۳۵۰۲۴	سیرجان
۳٫۴۵	۵۳۵۱۱	۲٫۹۸	۳۱۶۰۴	شهر بابک
۱٫۳۶	۲۱۱۸۸	-	-	عنبرآباد
۰٫۷۸	۱۲۱۰۸	-	-	قلعه گنج
۳۸٫۴۵	۵۹۶۹۷۶	۴۳٫۴۵	۴۶۰۶۰۲	کرمان
۱٫۰۹	۱۶۹۹۴	-	-	کوهبنان
۲٫۹۳	۴۵۵۰۲	۲٫۵۷	۲۷۲۲۳	کهنوج
۱٫۱۷	۱۸۱۱۲	-	-	منوجان

نمودار ۶- جمعیت نقاط شهری استان به تفکیک شهرستان - ۱۳۸۵

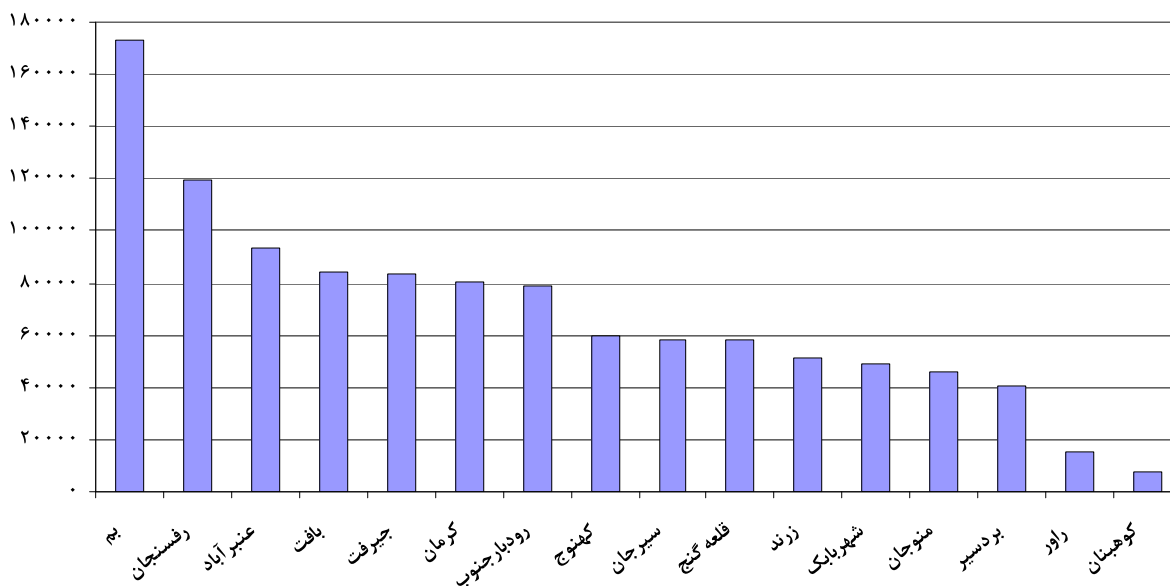


۲-۳- جمعیت نقاط روستایی^(۱) استان به تفکیک شهرستان طی سال‌های ۸۵-۱۳۷۵

۱۳۸۵		۱۳۷۵		شهرستان
درصد	تعداد	درصد	تعداد	
۱۰۰	۱۰۹۹۱۹۴	۱۰۰	۹۴۴۲۵۳	نقاط روستایی
۷/۶۹	۸۴۵۴۵	۸/۵۳	۸۰۵۵۵	بافت
۳/۶۸	۴۰۴۸۸	۴/۲۰	۳۹۷۰۵	بردسیر
۱۵/۷۵	۱۷۳۲۰۷	۱۲/۱۳	۱۱۴۴۹۹	بم
۷/۵۷	۸۳۲۸۴	۱۴/۲۰	۱۳۴۰۸۴	جیرفت
۱/۳۷	۱۵۱۱۱	-	-	راور
۱۰/۸۹	۱۱۹۸۰۳	۱۲/۹۹	۱۲۲۶۸۰	رفسنجان
۷/۱۶	۷۸۷۵۱	-	-	رودبار جنوب
۴/۶۹	۵۱۵۳۷	۷/۸۷	۷۴۲۸۹	زرنند
۵/۲۹	۵۸۱۸۵	۶/۷۴	۶۳۶۰۳	سیرجان
۴/۴۶	۴۹۰۲۶	۳/۱۸	۳۰۰۴۸	شهر بابک
۸/۵۳	۹۳۷۷۶	-	-	عنبرآباد
۵/۲۹	۵۸۱۸۴	-	-	قلعه گنج
۷/۳۳	۸۰۶۷۴	۱۲/۴۰	۱۱۷۰۷۷	کرمان
۰/۷۲	۷۸۸۵	-	-	کوهبنان
۵/۴۳	۵۹۷۰۵	۱۷/۷۶	۱۶۷۷۱۳	کهنوج
۴/۱۶	۴۵۷۳۳	-	-	منوجان

(۱) جمعیت غیر ساکن به جمعیت روستایی اضافه شده است.

نمودار ۷- جمعیت نقاط روستایی استان به تفکیک شهرستان - ۱۳۸۵



۲-۴- میزان شهرنشینی استان به تفکیک شهرستان طی سال‌های ۸۵-۱۳۷۵ (درصد)

۱۳۸۵	۱۳۷۵	شهرستان
۵۱,۵۳	۵۲,۱۹	استان
۴۱,۷۰	۳۴,۴۹	بافت
۵۴,۶۴	۳۹,۶۱	بردسیر
۳۸,۶۵	۴۲,۳۰	بم
۵۵,۶۰	۳۵,۸۱	جیرفت
۶۱,۷۱	-	راور
۵۹,۴۱	۴۸,۹۳	رفسنجان
۱۰,۱۰	-	رودبار جنوب
۵۷,۳۴	۴۵,۰۵	زرنند
۷۶,۳۳	۶۷,۹۸	سیرجان
۵۲,۱۹	۵۱,۲۶	شهر بابک
۱۸,۴۳	-	عنبرآباد
۱۷,۲۳	-	قلعه گنج
۸۸,۱۰	۷۹,۷۳	کرمان
۶۸,۳۱	-	کوهبنان
۴۳,۲۵	۱۳,۹۷	کهنوج
۲۸,۳۷	-	منوجان

۲-۵- نسبت جنسی استان به تفکیک شهرستان طی سال‌های ۸۵-۱۳۷۵

۱۳۸۵	۱۳۷۵	شهرستان
۱۰۴	۱۰۳	استان
۹۸	۹۷	بافت
۱۰۴	۱۰۰	بردسیر
۱۰۸	۱۰۲	بم
۱۰۷	۱۰۰	جیرفت
۱۰۱	-	راور
۱۰۶	۱۰۶	رفسنجان
۱۰۰	-	رودبار جنوب
۱۰۱	۹۷	زرنند
۱۰۷	۱۰۵	سیرجان
۱۰۵	۹۷	شهر بابک
۹۹	-	عنبرآباد
۹۹	-	قلعه گنج
۱۰۵	۱۰۸	کرمان
۱۰۲	-	کوهبنان
۱۰۱	۱۰۰	کهنوج
۱۰۰	-	منوجان

۲-۶- متوسط بعد خانوار استان به تفکیک شهرستان طی سال‌های ۸۵-۱۳۷۵

۱۳۸۵	۱۳۷۵	شهرستان
۴,۳۱	۵,۰۱	استان
۴,۴۲	۵,۰۶	بافت
۴,۶۵	۴,۹۰	بردسیر
۴,۱۵	۵,۴۷	بم
۴,۸۴	۵,۵۳	جیرفت
۳,۸۵	-	راور
۴,۱۱	۴,۷۷	رفسنجان
۵,۰۳	-	رودبار جنوب
۴,۲۰	۴,۹۷	زرنند
۴,۲۰	۵,۰۵	سیرجان
۴,۴۵	۴,۸۰	شهر بابک
۴,۷۹	-	عنبرآباد
۴,۷۹	-	قلعه گنج
۴,۰۶	۴,۸۹	کرمان
۳,۹۱	-	کوهبنان
۴,۸۱	۵,۶۱	کهنوج
۴,۷۷	-	منوجان