

فصل دوم

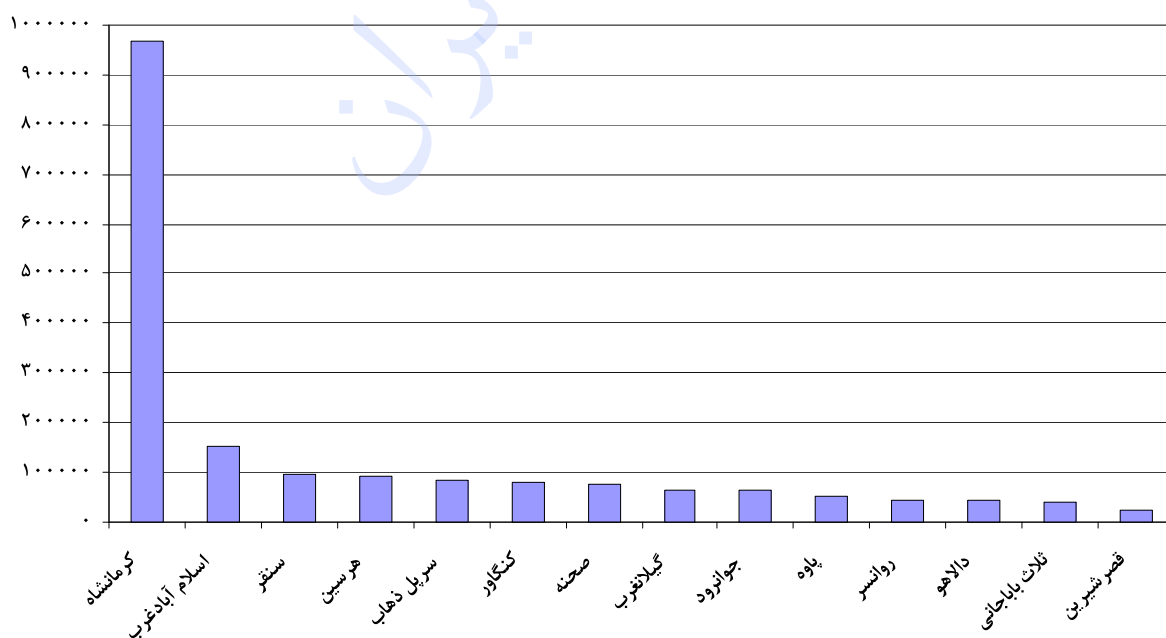
اطلاعات تطبیقی سرشماری عمومی نفوس و مسکن

۱۳۷۵-۸۵

۲-۱- جمعیت استان به تفکیک شهرستان طی سال‌های ۸۵-۱۳۷۵

۱۳۸۵		۱۳۷۵		شهرستان
درصد	تعداد	درصد	تعداد	
۱۰۰	۱۸۷۹۳۸۵	۱۰۰	۱۷۷۸۵۹۶	استان
۸٫۱۱	۱۵۲۵۰۰	۱۲٫۱۱	۲۱۵۳۹۲	اسلام آباد غرب
۲٫۸۱	۵۲۷۸۳	۳٫۴۸	۶۱۹۱۸	پاوه
۲٫۰۵	۳۸۵۸۰	-	-	ثلاث باباجانی
۳٫۳۴	۶۲۷۹۷	۶٫۱۶	۱۰۹۵۱۸	جوانرود
۲٫۲۷	۴۲۵۹۸	-	-	دالاهو
۲٫۴۱	۴۵۳۲۴	-	-	روانسر
۴٫۵۲	۸۴۹۴۵	۴٫۵۹	۸۱۶۲۴	سر پل ذهاب
۵٫۱۶	۹۷۰۱۲	۶٫۳۰	۱۱۲۰۱۴	سنقر
۴٫۰۷	۷۶۴۱۴	۴٫۶۱	۸۲۰۴۳	صحنه
۱٫۳۰	۲۴۳۸۳	۱٫۱۲	۲۰۰۰۶	قصر شیرین
۵۱٫۴۶	۹۶۷۱۹۶	۴۷٫۴۰	۸۴۳۱۲۵	کرمانشاه
۴٫۲۹	۸۰۶۰۸	۵٫۰۱	۸۹۱۸۱	کنگاور
۳٫۳۵	۶۲۹۴۵	۳٫۸۱	۶۷۷۵۶	گیلانغرب
۴٫۸۶	۹۱۳۰۰	۵٫۴۰	۹۶۰۱۹	هرسین

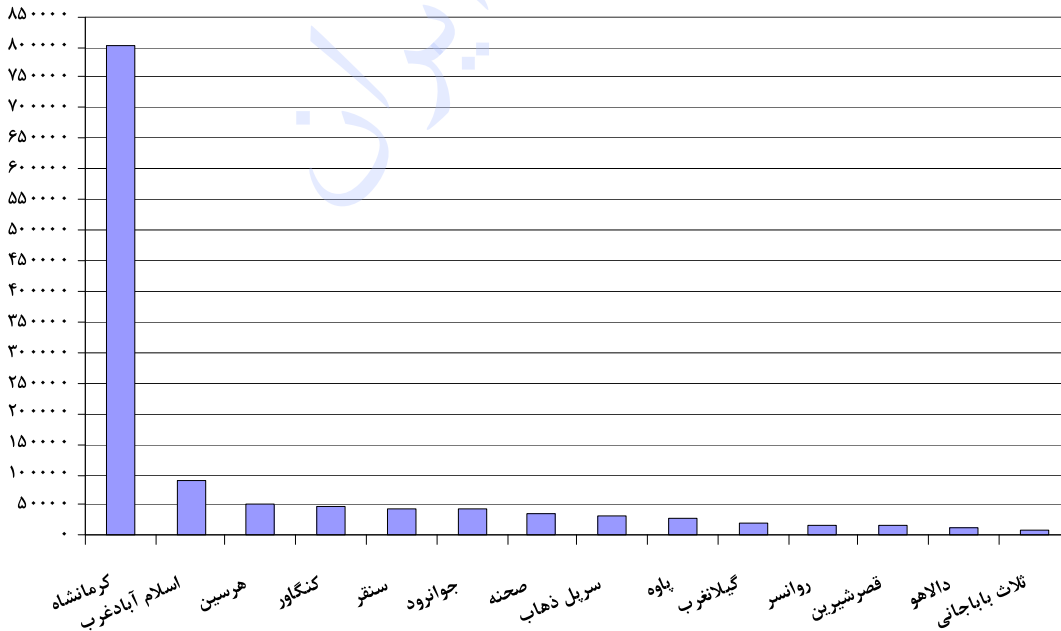
نمودار ۵- جمعیت استان به تفکیک شهرستان - ۱۳۸۵



۲-۲- جمعیت نقاط شهری استان به تفکیک شهرستان طی سال‌های ۸۵-۱۳۷۵

۱۳۸۵		۱۳۷۵		شهرستان
درصد	تعداد	درصد	تعداد	
۱۰۰	۱۲۵۵۳۱۹	۱۰۰	۱۰۹۸۲۸۲	نقاط شهری
۷,۲۷	۹۱۲۴۸	۸,۲۶	۹۰۷۲۷	اسلام آباد غرب
۲,۱۶	۲۷۰۷۸	۲,۳۳	۲۵۵۶۶	پاوه
۰,۷۰	۸۸۲۵	-	-	ثلاث باباجانی
۳,۴۶	۴۳۴۹۲	۴,۸۷	۵۳۴۶۴	جوانرود
۱,۰۳	۱۲۸۹۰	-	-	دالاهو
۱,۳۲	۱۶۵۴۶	-	-	روانسر
۲,۷۶	۳۴۶۶۹	۲,۵۰	۲۷۴۱۸	سر پل ذهاب
۳,۵۸	۴۴۹۴۴	۳,۷۲	۴۰۸۴۸	سنقر
۲,۷۹	۳۴۹۹۳	۲,۸۳	۳۱۰۴۸	صحنه
۱,۲۷	۱۵۸۹۵	۱,۱۹	۱۳۰۵۲	قصر شیرین
۶۳,۷۴	۸۰۰۰۹۰	۶۳,۱۹	۶۹۳۹۹۸	کرمانشاه
۳,۹۰	۴۸۹۷۸	۴,۵۸	۵۰۲۶۹	کنگاور
۱,۷۵	۲۱۹۴۰	۱,۵۳	۱۶۸۱۳	گیلانغرب
۴,۲۸	۵۳۷۳۱	۵,۰۲	۵۵۰۷۹	هرسین

نمودار ۶- جمعیت نقاط شهری استان به تفکیک شهرستان - ۱۳۸۵

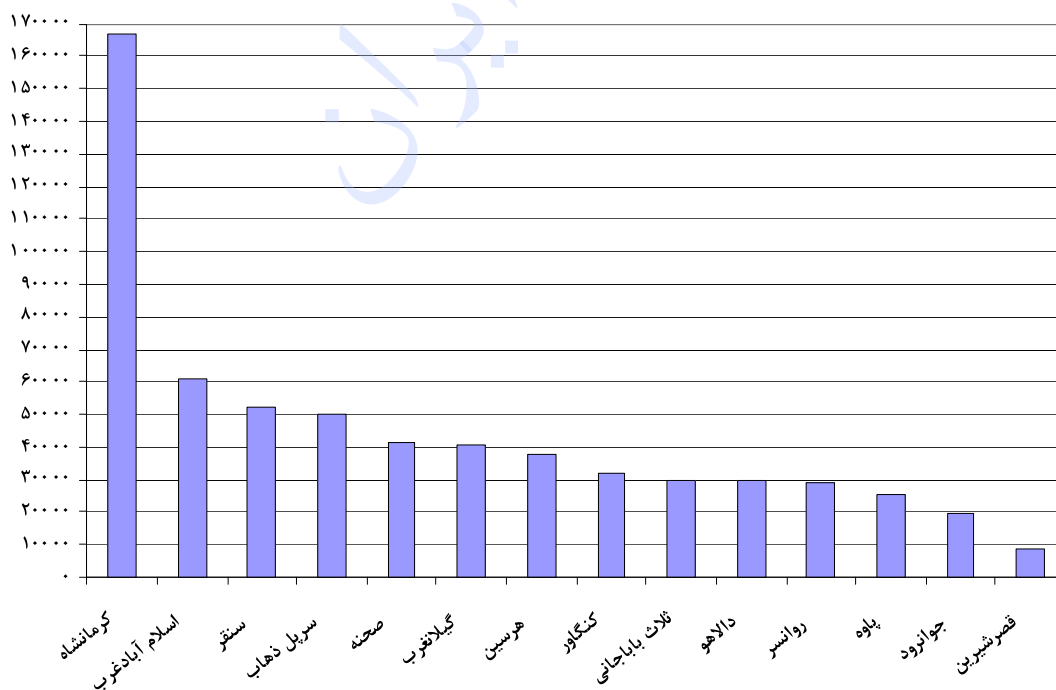


۳-۲- جمعیت نقاط روستایی^(۱) استان به تفکیک شهرستان طی سال‌های ۸۵-۱۳۷۵

۱۳۸۵		۱۳۷۵		شهرستان
درصد	تعداد	درصد	تعداد	
۱۰۰	۶۳۴۰۶۶	۱۰۰	۶۸۰۳۱۴	نقاط روستایی
۹,۸۱	۶۱۲۵۲	۱۸,۳۲	۱۲۴۶۶۵	اسلام آباد غرب
۴,۱۲	۲۵۷۰۵	۵,۳۴	۳۶۳۵۲	پاوه
۴,۷۷	۲۹۷۵۵	-	-	ثلاث باباجانی
۳,۰۹	۱۹۳۰۵	۸,۲۴	۵۶۰۵۴	جوانرود
۴,۷۶	۲۹۷۰۸	-	-	دالاهو
۴,۶۱	۲۸۷۷۸	-	-	روانسر
۸,۰۶	۵۰۲۷۶	۷,۹۷	۵۴۲۰۶	سر پل ذهاب
۸,۳۴	۵۲۰۶۸	۱۰,۴۶	۷۱۱۶۶	سنقر
۶,۶۴	۴۱۴۲۱	۷,۵۰	۵۰۹۹۵	صحنه
۱,۳۶	۸۴۸۸	۱,۰۲	۶۹۵۴	قصر شیرین
۲۶,۷۸	۱۶۷۱۰۶	۲۱,۹۲	۱۴۹۱۲۷	کرمانشاه
۵,۰۷	۳۱۶۳۰	۵,۷۲	۳۸۹۱۲	کنگاور
۶,۵۷	۴۱۰۰۵	۷,۴۹	۵۰۹۴۳	گیلانغرب
۶,۰۲	۳۷۵۶۹	۶,۰۲	۴۰۹۴۰	هرسین

(۱) جمعیت غیر ساکن به جمعیت روستایی اضافه شده است.

نمودار ۷- جمعیت نقاط روستایی استان به تفکیک شهرستان - ۱۳۸۵



۲-۴- میزان شهرنشینی استان به تفکیک شهرستان طی سال‌های ۸۵-۱۳۷۵ (درصد)

۱۳۸۵	۱۳۷۵	شهرستان
۶۶,۷۹	۶۱,۷۵	استان
۵۹,۸۳	۴۲,۱۲	اسلام آباد غرب
۵۱,۳۰	۴۱,۲۹	پاوه
۲۲,۸۷	-	ثلاث باباجانی
۶۹,۲۶	۴۸,۸۲	جوانرود
۳۰,۲۶	-	دالاهو
۳۶,۵۱	-	روانسر
۴۰,۸۱	۳۳,۵۹	سر پل ذهاب
۴۶,۳۳	۳۶,۴۷	سنقر
۴۵,۷۹	۳۷,۸۴	صحنه
۶۵,۱۹	۶۵,۲۴	قصر شیرین
۸۲,۷۲	۸۲,۳۱	کرمانشاه
۶۰,۷۶	۵۶,۳۷	کنگاور
۳۴,۸۶	۲۴,۸۱	گیلانغرب
۵۸,۸۵	۵۷,۳۶	هرسین

۲-۵- نسبت جنسی استان به تفکیک شهرستان طی سال‌های ۸۵-۱۳۷۵

۱۳۸۵	۱۳۷۵	شهرستان
۱۰۴	۱۰۶	استان
۱۰۳	۱۰۴	اسلام آباد غرب
۹۹	۱۰۱	پاوه
۱۰۶	-	ثلاث باباجانی
۱۰۳	۱۰۶	جوانرود
۹۸	-	دالاهو
۱۰۶	-	روانسر
۱۰۷	۱۱۷	سر پل ذهاب
۱۰۰	۱۰۰	سنقر
۱۰۰	۱۰۲	صحنه
۱۳۱	۱۱۵	قصر شیرین
۱۰۵	۱۰۷	کرمانشاه
۱۰۲	۱۰۱	کنگاور
۹۹	۱۱۵	گیلانغرب
۱۰۴	۱۰۷	هرسین

۶-۲- متوسط بعد خانوار استان به تفکیک شهرستان طی سال‌های ۸۵-۱۳۷۵

۱۳۸۵	۱۳۷۵	شهرستان
۴,۲۲	۵,۱۳	استان
۴,۴۳	۵,۴۲	اسلام آباد غرب
۳,۹۴	۴,۹۹	پاوه
۴,۹۱	-	ثلاث باباجانی
۴,۶۰	۵,۴۷	جوانرود
۴,۴۱	-	دالاهو
۴,۵۲	-	روانسر
۴,۶۴	۵,۸۵	سر پل ذهاب
۴,۰۸	۵,۱۲	سنقر
۴,۰۰	۴,۹۱	صحنه
۴,۵۵	۵,۰۹	قصر شیرین
۴,۱۰	۴,۹۳	کرمانشاه
۴,۰۵	۵,۰۳	کنگاور
۴,۵۴	۵,۸۲	گیلانغرب
۴,۳۹	۵,۲۹	هرسین